Описание местоположения границ

Публичного сервитут линейного объекта «Реконструкция газопровода высокого давления от ГРС №4 до ГРП №118 в г. Ростове-на-Дону»

(наименование объекта, местоположение границ которого описано (далее - объект))

Раздел 1

Сведения об объекте		
N п/п	Характеристики объекта	Описание характеристик
1	2	3
1	Местоположение объекта	Ростовская область, г. Ростов-на-Дону, Аксайский район
2	Площадь объекта ± величина погрешности определения площади (Р ± ΔР), кв.м.	247428 кв.м. ± 87 кв.м.
3	Иные характеристики объекта	Публичный сервитут устанавливается в целях реконструкции линейного объекта: «Реконструкция газопровода высокого давления от ГРС №4 до ГРП №118 в г. Ростове-на-Дону»

Сведения о местоположении границ объекта					
1. Система координат МСК-61 (2 зона)					
2. Сведения о характерных точках границ объекта					
Обозначение характерных точек границ	Координаты, м		Метод определения координат характерной точки	Средняя квадратическая погрешность положения характерной точки (Mt), м	Описание обозначения точки на местности (при наличии)
	X	Y			
1	2	3	4	5	6
1	420037.50	2206268.25	Метод спутниковых геодезических измерений. Mt=0.05 вычислено с использованием программного обеспечения Trimble Geomatics office лицензия № 0030009745.	0.05	-
2	420040.18	2206281.99		0.05	-
3	420021.74	2206285.58		0.05	-
4	420012.34	2206287.80		0.05	-
5	420016.68	2206303.95		0.05	-
6	419956.00	2206322.52		0.05	-
7	419932.08	2206329.86		0.05	-
8	419911.19	2206336.23		0.05	-
9	419872.49	2206350.45		0.05	-
10	419824.68	2206367.99		0.05	-
11	419768.84	2206389.14		0.05	-
12	419709.73	2206413.21		0.05	-
13	419685.79	2206422.90		0.05	-
14	419639.78	2206441.46		0.05	-
15	419602.98	2206456.28		0.05	-
16	419547.83	2206478.48		0.05	-
17	419511.21	2206493.53		0.05	-
18	419497.48	2206499.21		0.05	-
19	419452.54	2206517.81		0.05	-
20	419392.53	2206542.58		0.05	-
21	419337.28	2206565.28		0.05	-
22	419333.35	2206566.90		0.05	-
23	419295.39	2206582.10		0.05	-
24	419273.51	2206591.22		0.05	-
25	419260.04	2206594.06		0.05	-
26	419242.27	2206600.68		0.05	-
27	419243.48	2206603.93		0.05	-
28	419221.98	2206613.03		0.05	-
29	419176.09	2206632.37		0.05	-
30	419139.07	2206647.42		0.05	-
31	419062.04	2206679.42		0.05	-
32	418997.79	2206705.02		0.05	-
33	418922.60	2206733.68		0.05	-
34	418885.96	2206747.60		0.05	-
35	418858.48	2206757.33		0.05	-
36	418810.30	2206773.69		0.05	-
37	418758.41	2206791.20		0.05	-
38	418720.62	2206803.87		0.05	-
39	418673.99	2206819.32		0.05	-
40	418635.67	2206831.93		0.05	-
41	418592.58	2206846.10		0.05	-

Сведения о местоположении границ объекта					
1. Система координат МСК-61 (2 зона)					
2. Сведения о характерных точках границ объекта					
Обозначение характерных точек границ	Координаты, м		Метод определения координат характерной точки	Средняя квадратическая погрешность положения характерной точки (Mt), м	Описание обозначения точки на местности (при наличии)
	X	Y			
1	2	3	4	5	6
42	418544.71	2206861.86	Метод спутниковых геодезических измерений. Mt=0.05 вычислено с использованием программного обеспечения Trimble Geomatics office лицензия № 0030009745.	0.05	-
43	418492.05	2206879.19		0.05	-
44	418408.01	2206906.98		0.05	-
45	418333.72	2206931.50		0.05	-
46	418248.13	2206960.20		0.05	-
47	418207.19	2206973.96		0.05	-
48	418159.85	2206989.57		0.05	-
49	418133.99	2206998.08		0.05	-
50	418123.80	2207002.50		0.05	-
51	418118.07	2207009.03		0.05	-
52	418098.35	2207031.50		0.05	-
53	418088.47	2207042.71		0.05	-
54	418078.72	2207053.79		0.05	-
55	418077.23	2207055.56		0.05	-
56	418077.40	2207075.12		0.05	-
57	418074.94	2207075.04		0.05	-
58	418074.64	2207075.03		0.05	-
59	418074.63	2207075.33		0.05	-
60	418077.40	2207075.42		0.05	-
61	418077.43	2207078.71		0.05	-
62	418077.57	2207123.35		0.05	-
63	418077.65	2207147.90		0.05	-
64	418075.24	2207147.90		0.05	-
65	418075.23	2207148.20		0.05	-
66	418077.65	2207148.20		0.05	-
67	418077.81	2207197.73		0.05	-
68	418077.88	2207222.17		0.05	-
69	418076.11	2207222.11		0.05	-
70	418075.81	2207222.10		0.05	-
71	418075.80	2207222.40		0.05	-
72	418076.10	2207222.41		0.05	-
73	418077.88	2207222.47		0.05	-
74	418078.08	2207293.22		0.05	-
75	418078.08	2207295.18		0.05	-
76	418077.15	2207295.15		0.05	-
77	418076.85	2207295.14		0.05	-
78	418076.84	2207295.44		0.05	-
79	418077.14	2207295.45		0.05	-
80	418078.08	2207295.48		0.05	-
81	418078.16	2207349.56		0.05	-
82	418078.08	2207368.50		0.05	-

Сведения о местоположении границ объекта					
1. Система координат МСК-61 (2 зона)					
2. Сведения о характерных точках границ объекта					
Обозначение характерных точек границ	Координаты, м		Метод определения координат характерной точки	Средняя квадратическая погрешность положения характерной точки (Mt), м	Описание обозначения точки на местности (при наличии)
	X	Y			
1	2	3	4	5	6
83	418077.68	2207368.49	Метод спутниковых геодезических измерений. Mt=0.05 вычислено с использованием программного обеспечения Trimble Geomatics office лицензия № 0030009745.	0.05	-
84	418077.38	2207368.48		0.05	-
85	418077.37	2207368.78		0.05	-
86	418078.08	2207368.80		0.05	-
87	418077.96	2207398.80		0.05	-
88	418077.63	2207484.10		0.05	-
89	418077.23	2207584.45		0.05	-
90	418077.09	2207617.40		0.05	-
91	418078.44	2207698.66		0.05	-
92	418079.70	2207823.32		0.05	-
93	418080.57	2207928.95		0.05	-
94	418080.87	2207943.67		0.05	-
95	418081.40	2207969.46		0.05	-
96	418081.94	2207995.38		0.05	-
97	418119.78	2208011.04		0.05	-
98	418151.38	2208023.01		0.05	-
99	418157.92	2208005.78		0.05	-
100	418167.10	2208009.28		0.05	-
101	418219.52	2208029.27		0.05	-
102	418275.63	2208051.72		0.05	-
103	418327.29	2208071.36		0.05	-
104	418387.90	2208094.40		0.05	-
105	418434.28	2208112.90		0.05	-
106	418485.83	2208133.44		0.05	-
107	418532.68	2208150.01		0.05	-
108	418558.46	2208170.38		0.05	-
109	418583.86	2208172.65		0.05	-
110	418578.51	2208187.48		0.05	-
111	418533.81	2208334.01		0.05	-
112	418491.90	2208467.81		0.05	-
113	418462.37	2208573.27		0.05	-
114	418455.53	2208598.08		0.05	-
115	418436.95	2208665.44		0.05	-
116	418409.34	2208765.53		0.05	-
117	418374.57	2208891.60		0.05	-
118	418342.72	2209007.09		0.05	-
119	418290.96	2209194.76		0.05	-
120	418227.26	2209425.73		0.05	-
121	418159.57	2209671.14		0.05	-
122	418129.51	2209780.10		0.05	-
123	418117.51	2209846.89		0.05	-

Сведения о местоположении границ объекта					
1. Система координат МСК-61 (2 зона)					
2. Сведения о характерных точках границ объекта					
Обозначение характерных точек границ	Координаты, м		Метод определения координат характерной точки	Средняя квадратическая погрешность положения характерной точки (Mt), м	Описание обозначения точки на местности (при наличии)
	X	Y			
1	2	3	4	5	6
124	418107.69	2209902.42	Метод спутниковых геодезических измерений. Mt=0.05 вычислено с использованием программного обеспечения Trimble Geomatics office лицензия № 0030009745.	0.05	-
125	418107.34	2209904.39		0.05	-
126	418097.98	2209935.90		0.05	-
127	418074.68	2210023.65		0.05	-
128	418048.39	2210118.87		0.05	-
129	418022.79	2210210.17		0.05	-
130	417991.98	2210315.39		0.05	-
131	417970.54	2210391.77		0.05	-
132	417957.37	2210443.57		0.05	-
133	417943.96	2210495.82		0.05	-
134	417940.20	2210512.77		0.05	-
135	417932.17	2210548.95		0.05	-
136	417920.96	2210548.04		0.05	-
137	417920.52	2210553.49		0.05	-
138	417930.97	2210554.34		0.05	-
139	417928.29	2210566.41		0.05	-
140	417933.72	2210558.85		0.05	-
141	417948.34	2210569.34		0.05	-
142	417916.07	2210614.31		0.05	-
143	417910.64	2210635.59		0.05	-
144	417908.20	2210639.00		0.05	-
145	417905.87	2210637.33		0.05	-
146	417899.89	2210643.40		0.05	-
147	417860.69	2210683.20		0.05	-
148	417907.08	2210739.77		0.05	-
149	417951.77	2210793.45		0.05	-
150	417990.12	2210839.51		0.05	-
151	418024.46	2210880.75		0.05	-
152	418065.65	2210930.22		0.05	-
153	418115.74	2210990.38		0.05	-
154	418138.13	2211017.27		0.05	-
155	418176.51	2211063.36		0.05	-
156	418230.88	2211128.66		0.05	-
157	418282.05	2211190.12		0.05	-
158	418339.62	2211259.26		0.05	-
159	418372.24	2211298.43		0.05	-
160	418429.17	2211366.80		0.05	-
161	418518.72	2211474.35		0.05	-
162	418642.17	2211622.62		0.05	-
163	418733.00	2211731.70		0.05	-
164	418837.26	2211856.93		0.05	-

Сведения о местоположении границ объекта					
1. Система координат МСК-61 (2 зона)					
2. Сведения о характерных точках границ объекта					
Обозначение характерных точек границ	Координаты, м		Метод определения координат характерной точки	Средняя квадратическая погрешность положения характерной точки (Mt), м	Описание обозначения точки на местности (при наличии)
	X	Y			
1	2	3	4	5	6
165	418969.66	2212015.94	Метод спутниковых геодезических измерений. Mt=0.05 вычислено с использованием программного обеспечения Trimble Geomatics office лицензия № 0030009745.	0.05	-
166	419005.08	2212058.48		0.05	-
167	419028.73	2212088.97		0.05	-
168	419053.55	2212120.97		0.05	-
169	419131.07	2212220.70		0.05	-
170	419195.71	2212303.85		0.05	-
171	419265.38	2212394.66		0.05	-
172	419337.38	2212491.32		0.05	-
173	419402.25	2212580.62		0.05	-
174	419476.37	2212682.67		0.05	-
175	419493.54	2212705.27		0.05	-
176	419567.14	2212802.16		0.05	-
177	419609.58	2212858.24		0.05	-
178	419662.65	2212933.00		0.05	-
179	419724.04	2213023.05		0.05	-
180	419797.12	2213117.67		0.05	-
181	419879.69	2213224.56		0.05	-
182	419934.12	2213295.04		0.05	-
183	419995.28	2213374.22		0.05	-
184	420044.20	2213437.57		0.05	-
185	420087.01	2213493.00		0.05	-
186	420142.06	2213564.26		0.05	-
187	420172.75	2213603.99		0.05	-
188	420199.65	2213640.37		0.05	-
189	420235.10	2213688.88		0.05	-
190	420258.72	2213721.19		0.05	-
191	420288.23	2213761.58		0.05	-
192	420332.51	2213822.16		0.05	-
193	420379.74	2213886.78		0.05	-
194	420437.55	2213965.87		0.05	-
195	420477.49	2214019.33		0.05	-
196	420505.19	2214054.54		0.05	-
197	420541.10	2214100.15		0.05	-
198	420554.70	2214117.43		0.05	-
199	420579.63	2214149.09		0.05	-
200	420638.24	2214223.57		0.05	-
201	420678.40	2214274.60		0.05	-
202	420719.17	2214325.12		0.05	-
203	420772.62	2214391.27		0.05	-
204	420826.70	2214458.19		0.05	-
205	420878.99	2214522.88		0.05	-

Сведения о местоположении границ объекта					
1. Система координат МСК-61 (2 зона)					
2. Сведения о характерных точках границ объекта					
Обозначение характерных точек границ	Координаты, м		Метод определения координат характерной точки	Средняя квадратическая погрешность положения характерной точки (Mt), м	Описание обозначения точки на местности (при наличии)
	X	Y			
1	2	3	4	5	6
206	420897.29	2214546.90	Метод спутниковых геодезических измерений. Mt=0.05 вычислено с использованием программного обеспечения Trimble Geomatics office лицензия № 0030009745.	0.05	-
207	420929.18	2214585.41		0.05	-
208	420954.08	2214617.27		0.05	-
209	420990.47	2214665.20		0.05	-
210	421027.17	2214712.71		0.05	-
211	421091.62	2214795.83		0.05	-
212	421154.50	2214876.60		0.05	-
213	421155.19	2214877.49		0.05	-
214	421425.30	2214829.71		0.05	-
215	421565.88	2215155.60		0.05	-
216	421565.59	2215152.38		0.05	-
217	421563.26	2215126.82		0.05	-
218	421581.19	2215125.20		0.05	-
219	421586.53	2215183.98		0.05	-
220	421588.48	2215205.48		0.05	-
221	421592.79	2215252.82		0.05	-
222	421594.25	2215271.84		0.05	-
223	421585.97	2215272.63		0.05	-
224	421584.44	2215253.58		0.05	-
225	421574.86	2215254.45		0.05	-
226	421570.82	2215209.97		0.05	-
227	421415.01	2214848.80		0.05	-
228	421146.95	2214896.22		0.05	-
229	421134.45	2214880.15		0.05	-
230	421077.40	2214806.87		0.05	-
231	421012.93	2214723.72		0.05	-
232	420976.18	2214676.14		0.05	-
233	420939.82	2214628.25		0.05	-
234	420915.16	2214596.70		0.05	-
235	420883.19	2214558.10		0.05	-
236	420864.82	2214534.00		0.05	-
237	420812.70	2214469.50		0.05	-
238	420758.62	2214402.58		0.05	-
239	420705.17	2214336.43		0.05	-
240	420664.32	2214285.81		0.05	-
241	420624.10	2214234.70		0.05	-
242	420568.96	2214164.65		0.05	-
243	420540.56	2214128.56		0.05	-
244	420523.21	2214106.52		0.05	-
245	420491.05	2214065.67		0.05	-
246	420463.20	2214030.28		0.05	-

Сведения о местоположении границ объекта					
1. Система координат МСК-61 (2 зона)					
2. Сведения о характерных точках границ объекта					
Обозначение характерных точек границ	Координаты, м		Метод определения координат характерной точки	Средняя квадратическая погрешность положения характерной точки (Mt), м	Описание обозначения точки на местности (при наличии)
	X	Y			
1	2	3	4	5	6
247	420423.07	2213976.57	Метод спутниковых геодезических измерений. Mt=0.05 вычислено с использованием программного обеспечения Trimble Geomatics office лицензия № 0030009745.	0.05	-
248	420365.21	2213897.40		0.05	-
249	420317.98	2213832.78		0.05	-
250	420273.70	2213772.20		0.05	-
251	420244.19	2213731.81		0.05	-
252	420220.57	2213699.50		0.05	-
253	420185.15	2213651.03		0.05	-
254	420158.39	2213614.84		0.05	-
255	420127.81	2213575.26		0.05	-
256	420072.76	2213504.00		0.05	-
257	420029.95	2213448.57		0.05	-
258	419981.03	2213385.22		0.05	-
259	419919.87	2213306.04		0.05	-
260	419865.44	2213235.56		0.05	-
261	419782.87	2213128.67		0.05	-
262	419709.47	2213033.63		0.05	-
263	419647.87	2212943.28		0.05	-
264	419595.06	2212868.88		0.05	-
265	419554.62	2212815.43		0.05	-
266	419552.81	2212813.04		0.05	-
267	419479.20	2212716.16		0.05	-
268	419478.00	2212714.56		0.05	-
269	419461.92	2212693.41		0.05	-
270	419387.69	2212591.20		0.05	-
271	419322.88	2212501.98		0.05	-
272	419251.02	2212405.51		0.05	-
273	419181.46	2212314.85		0.05	-
274	419116.86	2212231.74		0.05	-
275	419039.33	2212132.01		0.05	-
276	419014.50	2212100.00		0.05	-
277	418990.85	2212069.52		0.05	-
278	418955.83	2212027.46		0.05	-
279	418823.43	2211868.45		0.05	-
280	418719.17	2211743.22		0.05	-
281	418628.34	2211634.14		0.05	-
282	418504.89	2211485.87		0.05	-
283	418415.34	2211378.32		0.05	-
284	418358.41	2211309.95		0.05	-
285	418325.79	2211270.78		0.05	-
286	418268.22	2211201.64		0.05	-
287	418217.05	2211140.18		0.05	-

Сведения о местоположении границ объекта					
1. Система координат МСК-61 (2 зона)					
2. Сведения о характерных точках границ объекта					
Обозначение характерных точек границ	Координаты, м		Метод определения координат характерной точки	Средняя квадратическая погрешность положения характерной точки (Mt), м	Описание обозначения точки на местности (при наличии)
	X	Y			
1	2	3	4	5	6
288	418162.68	2211074.88	Метод спутниковых геодезических измерений. Mt=0.05 вычислено с использованием программного обеспечения Trimble Geomatics office лицензия № 0030009745.	0.05	-
289	418124.30	2211028.79		0.05	-
290	418101.91	2211001.90		0.05	-
291	418051.82	2210941.74		0.05	-
292	418010.63	2210892.27		0.05	-
293	417976.29	2210851.03		0.05	-
294	417937.94	2210804.97		0.05	-
295	417893.20	2210751.24		0.05	-
296	417855.20	2210704.89		0.05	-
297	417851.74	2210700.51		0.05	-
298	417849.21	2210704.04		0.05	-
299	417841.08	2210698.21		0.05	-
300	417850.66	2210684.16		0.05	-
301	417846.40	2210681.10		0.05	-
302	417857.80	2210665.22		0.05	-
303	417890.20	2210631.97		0.05	-
304	417893.57	2210628.51		0.05	-
305	417894.05	2210627.85		0.05	-
306	417910.22	2210564.75		0.05	-
307	417925.48	2210496.01		0.05	-
308	417926.45	2210491.64		0.05	-
309	417939.93	2210439.11		0.05	-
310	417953.15	2210387.12		0.05	-
311	417974.68	2210310.43		0.05	-
312	418005.49	2210205.21		0.05	-
313	418031.04	2210114.05		0.05	-
314	418057.30	2210018.95		0.05	-
315	418080.56	2209931.25		0.05	-
316	418089.62	2209901.26		0.05	-
317	418089.97	2209899.29		0.05	-
318	418099.77	2209843.76		0.05	-
319	418111.94	2209776.11		0.05	-
320	418142.21	2209666.35		0.05	-
321	418209.90	2209420.94		0.05	-
322	418273.60	2209189.97		0.05	-
323	418325.36	2209002.30		0.05	-
324	418357.21	2208886.81		0.05	-
325	418391.98	2208760.74		0.05	-
326	418419.59	2208660.65		0.05	-
327	418438.17	2208593.29		0.05	-
328	418445.01	2208568.48		0.05	-

Сведения о местоположении границ объекта					
1. Система координат МСК-61 (2 зона)					
2. Сведения о характерных точках границ объекта					
Обозначение характерных точек границ	Координаты, м		Метод определения координат характерной точки	Средняя квадратическая погрешность положения характерной точки (Mt), м	Описание обозначения точки на местности (при наличии)
	X	Y			
1	2	3	4	5	6
329	418474.65	2208462.67	Метод спутниковых геодезических измерений. Mt=0.05 вычислено с использованием программного обеспечения Trimble Geomatics office лицензия № 0030009745.	0.05	-
330	418516.20	2208329.78		0.05	-
331	418516.87	2208327.90		0.05	-
332	418559.21	2208178.48		0.05	-
333	418542.20	2208172.47		0.05	-
334	418479.50	2208150.30		0.05	-
335	418427.62	2208129.62		0.05	-
336	418381.36	2208111.17		0.05	-
337	418320.89	2208088.19		0.05	-
338	418269.08	2208068.49		0.05	-
339	418212.96	2208046.03		0.05	-
340	418168.37	2208028.99		0.05	-
341	418161.84	2208046.23		0.05	-
342	418159.17	2208045.21		0.05	-
343	418144.43	2208039.58		0.05	-
344	418144.30	2208039.58		0.05	-
345	418113.40	2208027.87		0.05	-
346	418082.62	2208015.14		0.05	-
347	418082.71	2208012.49		0.05	-
348	418082.72	2208012.19		0.05	-
349	418082.42	2208012.19		0.05	-
350	418082.41	2208012.49		0.05	-
351	418082.33	2208015.02		0.05	-
352	418064.18	2208007.52		0.05	-
353	418063.41	2207969.83		0.05	-
354	418062.88	2207944.04		0.05	-
355	418062.57	2207929.21		0.05	-
356	418061.70	2207823.48		0.05	-
357	418060.44	2207698.90		0.05	-
358	418059.09	2207617.51		0.05	-
359	418059.23	2207584.38		0.05	-
360	418059.63	2207484.03		0.05	-
361	418059.96	2207398.73		0.05	-
362	418060.16	2207349.53		0.05	-
363	418060.08	2207293.26		0.05	-
364	418059.81	2207197.79		0.05	-
365	418059.57	2207123.41		0.05	-
366	418059.43	2207078.81		0.05	-
367	418059.18	2207049.06		0.05	-
368	418065.08	2207042.05		0.05	-
369	418074.96	2207030.82		0.05	-

Сведения о местоположении границ объекта					
1. Система координат МСК-61 (2 зона)					
2. Сведения о характерных точках границ объекта					
Обозначение характерных точек границ	Координаты, м		Метод определения координат характерной точки	Средняя квадратическая погрешность положения характерной точки (Mt), м	Описание обозначения точки на местности (при наличии)
	X	Y			
1	2	3	4	5	6
370	418084.83	2207019.61	Метод спутниковых геодезических измерений. Mt=0.05 вычислено с использованием программного обеспечения Trimble Geomatics office лицензия № 0030009745.	0.05	-
371	418104.54	2206997.16		0.05	-
372	418112.93	2206987.60		0.05	-
373	418127.57	2206981.24		0.05	-
374	418154.22	2206972.47		0.05	-
375	418201.50	2206956.88		0.05	-
376	418242.40	2206943.14		0.05	-
377	418328.04	2206914.42		0.05	-
378	418402.36	2206889.88		0.05	-
379	418486.42	2206862.09		0.05	-
380	418539.09	2206844.76		0.05	-
381	418586.96	2206829.00		0.05	-
382	418630.05	2206814.83		0.05	-
383	418668.34	2206802.22		0.05	-
384	418714.93	2206786.80		0.05	-
385	418752.67	2206774.14		0.05	-
386	418804.53	2206756.64		0.05	-
387	418852.58	2206740.32		0.05	-
388	418879.76	2206730.70		0.05	-
389	418916.19	2206716.86		0.05	-
390	418959.06	2206700.53		0.05	-
391	418991.25	2206688.25		0.05	-
392	419055.25	2206662.74		0.05	-
393	419132.23	2206630.77		0.05	-
394	419169.21	2206615.74		0.05	-
395	419214.97	2206596.45		0.05	-
396	419256.32	2206578.89		0.05	-
397	419288.58	2206565.44		0.05	-
398	419326.58	2206550.22		0.05	-
399	419385.68	2206525.94		0.05	-
400	419445.67	2206501.18		0.05	-
401	419490.60	2206482.58		0.05	-
402	419504.35	2206476.89		0.05	-
403	419541.05	2206461.81		0.05	-
404	419596.25	2206439.59		0.05	-
405	419633.05	2206424.77		0.05	-
406	419679.04	2206406.21		0.05	-
407	419702.96	2206396.53		0.05	-
408	419762.25	2206372.38		0.05	-
409	419818.39	2206351.13		0.05	-
410	419866.28	2206333.56		0.05	-

Сведения о местоположении границ объекта					
1. Система координат МСК-61 (2 зона)					
2. Сведения о характерных точках границ объекта					
Обозначение характерных точек границ	Координаты, м		Метод определения координат характерной точки	Средняя квадратическая погрешность положения характерной точки (Mt), м	Описание обозначения точки на местности (при наличии)
	X	Y			
1	2	3	4	5	6
411	419905.46	2206319.17	Метод спутниковых геодезических измерений. Mt=0.05 вычислено с использованием программного обеспечения Trimble Geomatics office лицензия № 0030009745.	0.05	-
412	419926.82	2206312.65		0.05	-
413	419950.73	2206305.31		0.05	-
414	420002.96	2206289.33		0.05	-
415	419999.52	2206276.52		0.05	-
416	420018.80	2206271.89		0.05	-
1	420037.50	2206268.25		0.05	-
				0.05	-
417	421597.55	2215314.86		0.05	-
418	421603.69	2215394.94		0.05	-
419	421619.67	2215394.05		0.05	-
420	421686.91	2215389.57		0.05	-
421	421801.26	2215381.97		0.05	-
422	421910.64	2215374.69		0.05	-
423	421985.29	2215369.73		0.05	-
424	422050.06	2215366.00		0.05	-
425	422109.78	2215362.68		0.05	-
426	422200.71	2215357.63		0.05	-
427	422321.40	2215341.91		0.05	-
428	422388.93	2215331.30		0.05	-
429	422476.46	2215312.59		0.05	-
430	422525.16	2215301.71		0.05	-
431	422598.01	2215284.92		0.05	-
432	422662.95	2215268.04		0.05	-
433	422728.39	2215250.68		0.05	-
434	422777.72	2215237.83		0.05	-
435	422865.38	2215212.82		0.05	-
436	422896.80	2215206.24		0.05	-
437	422930.84	2215193.44		0.05	-
438	422933.88	2215198.93		0.05	-
439	422940.09	2215210.15		0.05	-
440	422934.28	2215212.51		0.05	-
441	422933.63	2215210.91		0.05	-
442	422927.34	2215213.56		0.05	-
443	422922.83	2215215.11		0.05	-
444	422915.08	2215217.76		0.05	-
445	422894.34	2215223.25		0.05	-
446	422870.32	2215230.13		0.05	-
447	422782.33	2215255.23		0.05	-
448	422732.96	2215268.08		0.05	-
449	422667.52	2215285.45		0.05	-

Сведения о местоположении границ объекта					
1. Система координат МСК-61 (2 зона)					
2. Сведения о характерных точках границ объекта					
Обозначение характерных точек границ	Координаты, м		Метод определения координат характерной точки	Средняя квадратическая погрешность положения характерной точки (Mt), м	Описание обозначения точки на местности (при наличии)
	X	Y			
1	2	3	4	5	6
450	422602.30	2215302.41	Метод спутниковых геодезических измерений. Mt=0.05 вычислено с использованием программного обеспечения Trimble Geomatics office лицензия № 0030009745.	0.05	-
451	422529.14	2215319.26		0.05	-
452	422480.30	2215330.17		0.05	-
453	422392.21	2215349.00		0.05	-
454	422323.96	2215359.73		0.05	-
455	422202.37	2215375.56		0.05	-
456	422110.78	2215380.66		0.05	-
457	422051.07	2215383.98		0.05	-
458	421986.41	2215387.69		0.05	-
459	421911.83	2215392.65		0.05	-
460	421802.45	2215399.93		0.05	-
461	421688.10	2215407.53		0.05	-
462	421607.33	2215412.91		0.05	-
463	421608.77	2215428.77		0.05	-
464	421598.81	2215429.68		0.05	-
465	421597.18	2215411.75		0.05	-
466	421589.40	2215315.14		0.05	-
417	421597.55	2215314.86		0.05	-

3. Сведения о характерных точках части (частей) границы объекта					
Обозначение характерных точек части границы	Координаты, м		Метод определения координат характерной точки	Средняя квадратическая погрешность положения характерной точки (Mt), м	Описание обозначения точки на местности (при наличии)
	X	Y			
1	2	3	4	5	6
-	-	-	-		-

Раздел 3

Сведения о местоположении измененных (уточненных) границ объекта						
1. Система координат МСК-61 (зона 2)						
2. Сведения о характерных точках границ объекта						
Обозначение характерных точек границ	Существующие координаты, м		Измененные (уточненные) координаты, м		Метод определения координат и средняя квадратическая погрешность положения характерной точки (M_t), м	Описание закрепления точки
	X	Y	X	Y		
1	2	3	4	5	6	7
-	-	-	-	-	-	-
3. Сведения о характерных точках части (частей) границы объекта						
-	-	-	-	-	-	-

Лист №

Обзорная схема местоположения границ публичного сервитута линейного объекта «Реконструкция газопровода высокого давления от ГРС №4 до ГРП №118 в г. Ростове-на-Дону»

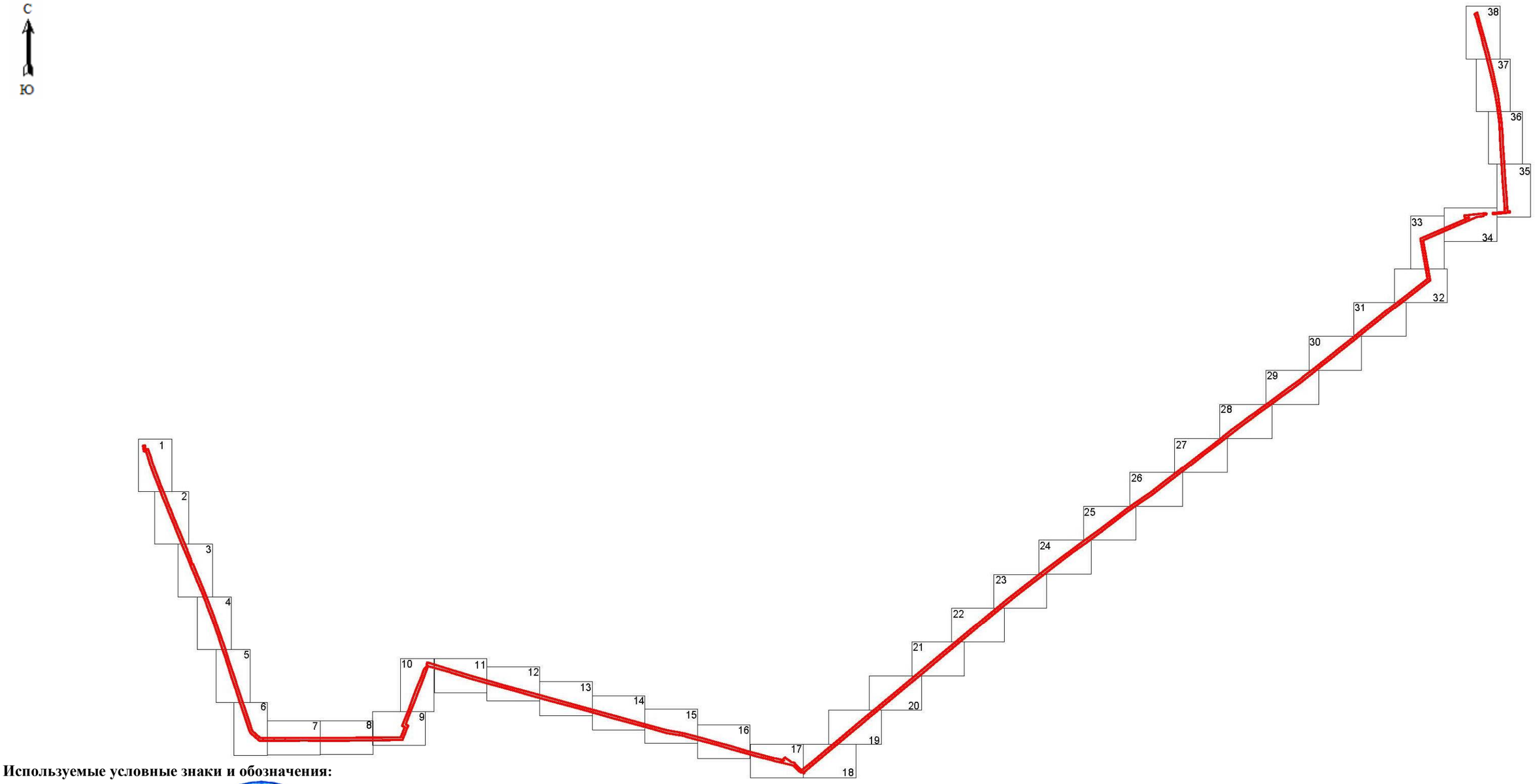

Используемые условные знаки и обозначения:

- граница публичного сервитута

Кадастровый инженер _____ Хурчак Е.В.

Дата 09.10.2020 г.

Лист №

План границ объекта

Схема расположения границ публичного сервитута газопровода "Реконструкция газопровода высокого давления от ГРС №4 до ГРП №118 в г. Ростове-на-Дону»

Лист 1

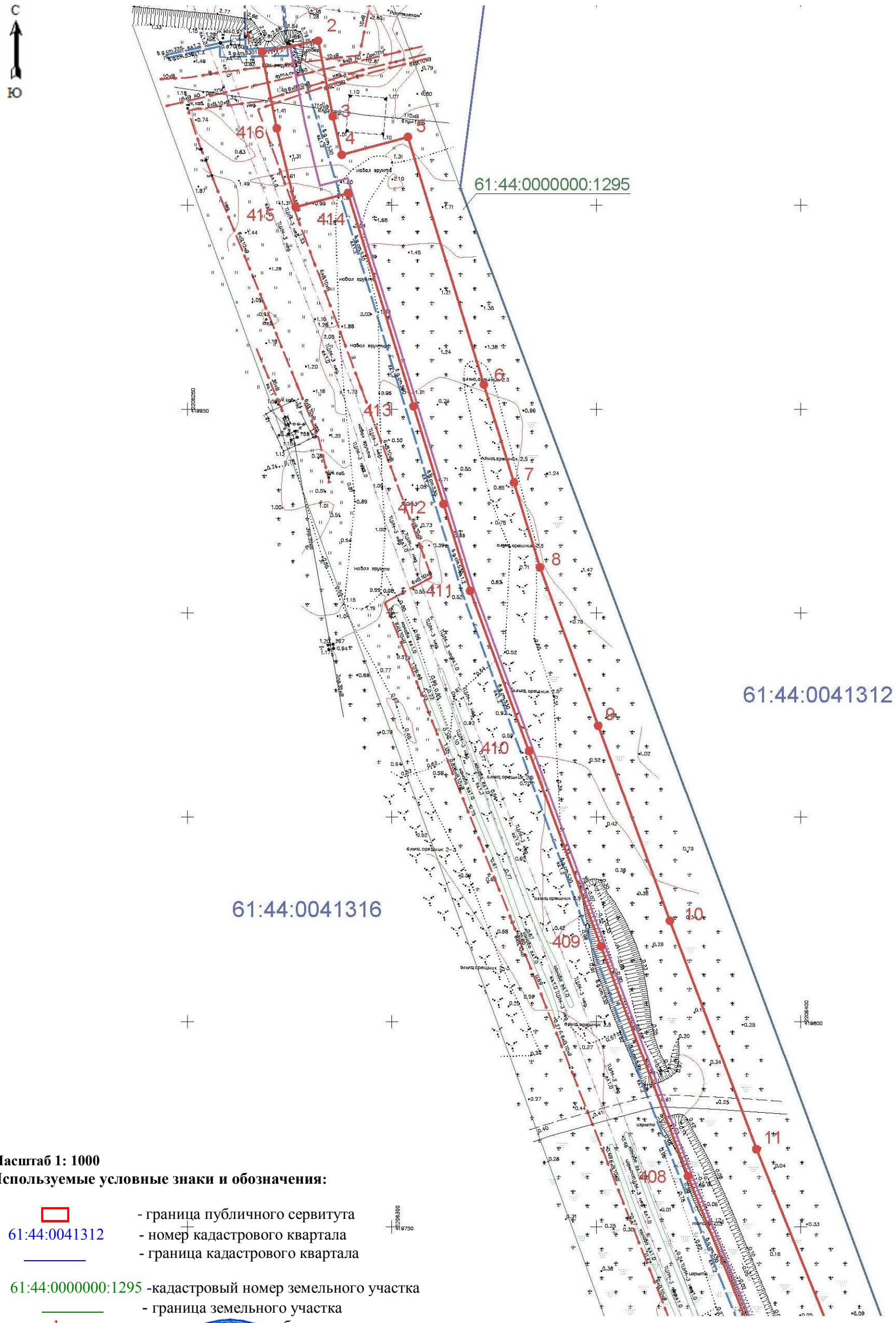

Масштаб 1: 1000

Используемые условные знаки и обозначения:

- граница публичного сервитута

61:44:0041312 - номер кадастрового квартала

- граница кадастрового квартала

61:44:0000000:1295 -кадастровый номер земельного участка

- граница земельного участка

1 - поворотная точка объекта

Кадастровый инженер _____Хурчак Е.В.

Дата 09.10.2020г.

Лист №

План границ объекта

Схема расположения границ публичного сервитута газопровода "Реконструкция газопровода высокого давления от ГРС №4 до ГРП №118 в г. Ростове-на-Дону»



Масштаб 1: 1000

Используемые условные знаки и обозначения:

- граница публичного сервитута

61:44:0041312 - номер кадастрового квартала

- граница кадастрового квартала

61:44:0000000:1295 -кадастровый номер земельного участка

- граница земельного участка

15 - поворотная точка объекта

Кадастровый инженер _____Хурчак Е.В.

Дата 09.10.2020г.

Лист №

План границ объекта

Схема расположения границ публичного сервитута газопровода "Реконструкция газопровода высокого давления от ГРС №4 до ГРП №118 в г. Ростове-на-Дону»

С

Ю

Лист 3

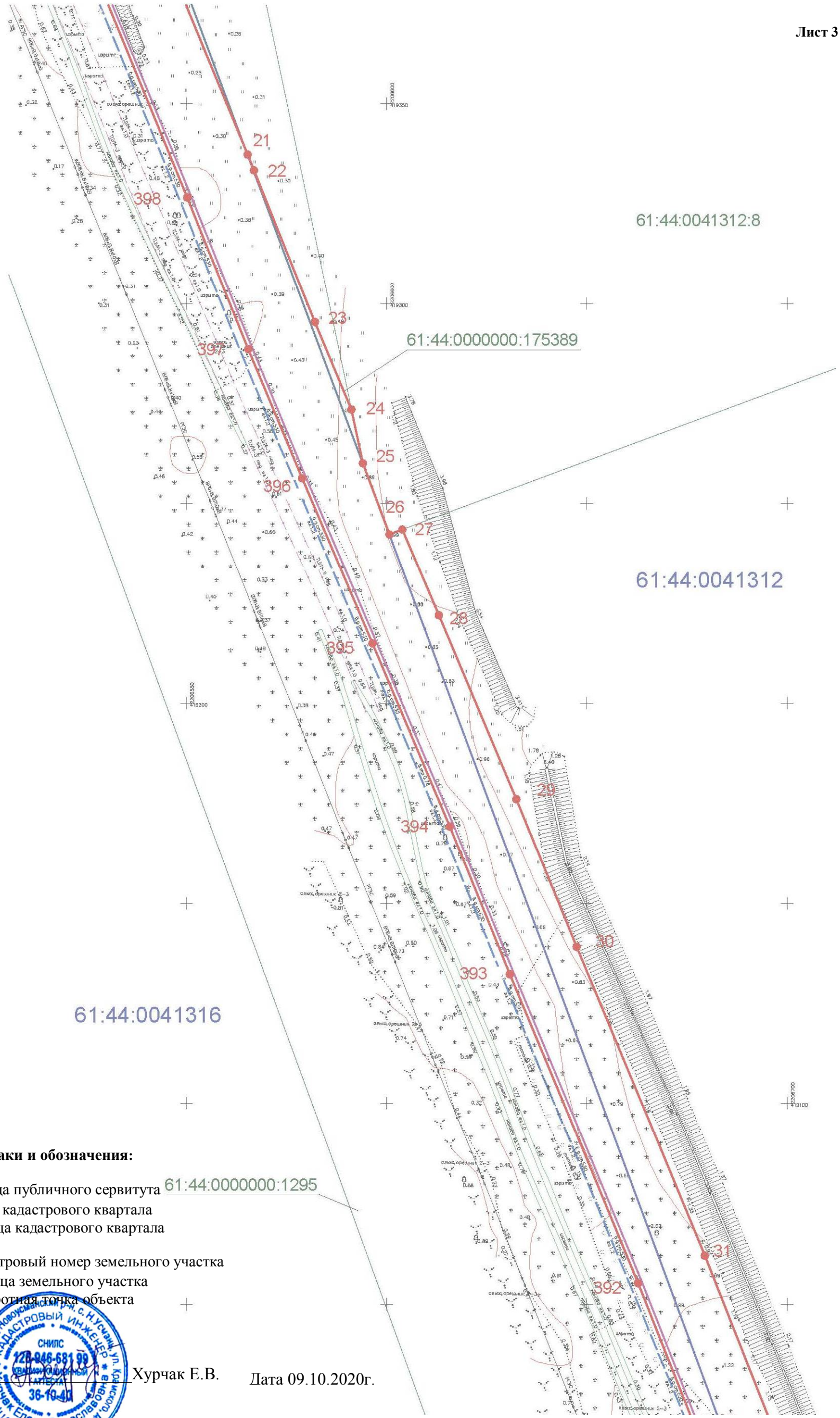

Масштаб 1: 1000

Используемые условные знаки и обозначения:

- граница публичного сервитута 61:44:0000000:1295

61:44:0041312 - номер кадастрового квартала

- граница кадастрового квартала

61:44:0000000:1295 -кадастровый номер земельного участка

- граница земельного участка

28 - поворотная точка объекта

Кадастровый инженер _____Хурчак Е.В. Дата 09.10.2020г.

Лист №

План границ объекта

Схема расположения границ публичного сервитута газопровода "Реконструкция газопровода высокого давления от ГРС №4 до ГРП №118 в г. Ростове-на-Дону»

С
Ю

Лист 4

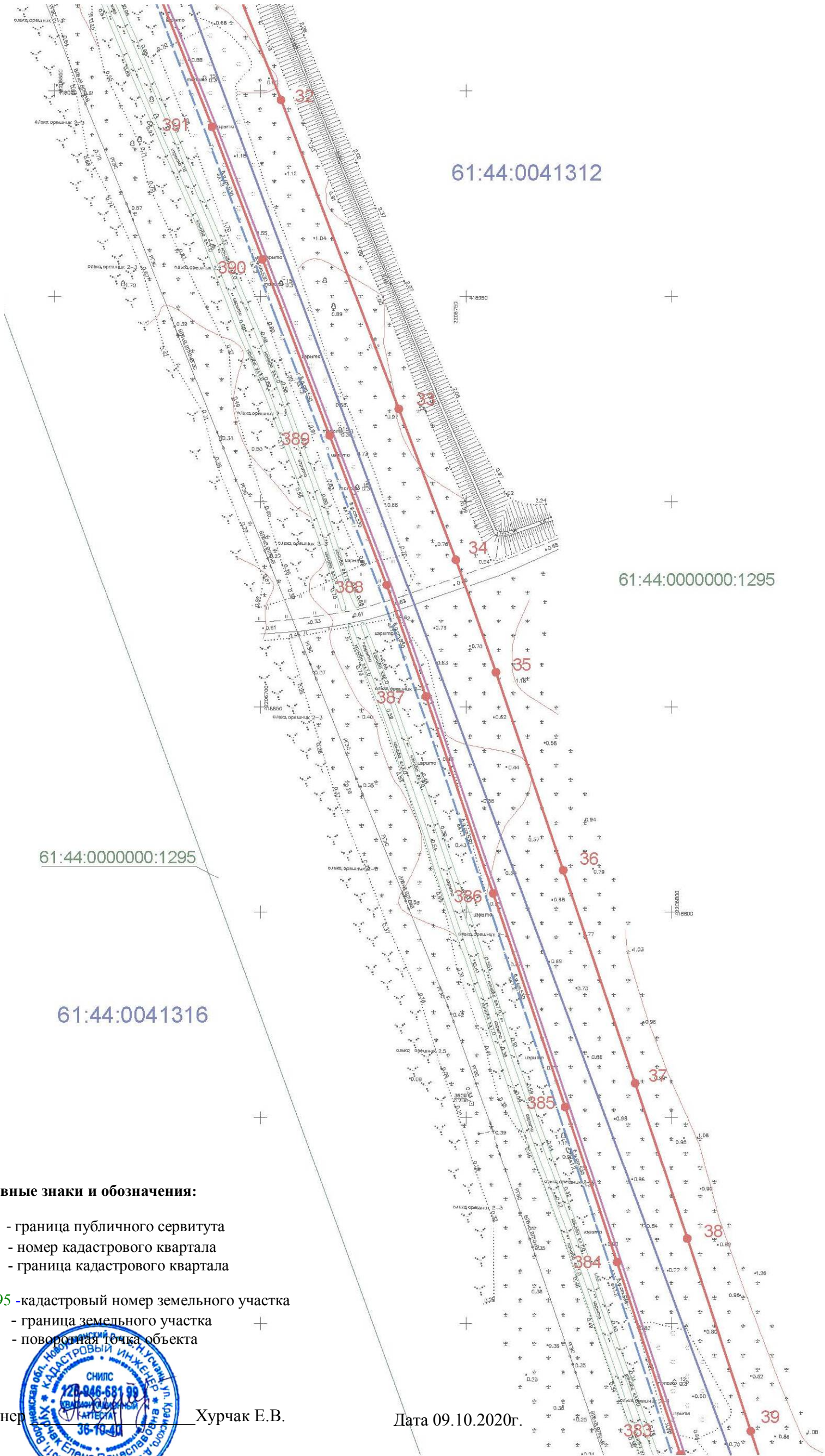

Масштаб 1: 1000

Используемые условные знаки и обозначения:

- граница публичного сервитута
61:44:0041312 - номер кадастрового квартала
- граница кадастрового квартала

61:44:0000000:1295 -кадастровый номер земельного участка
- граница земельного участка
37 - поворотная точка объекта

Кадастровый инженер _____Хурчак Е.В.

Дата 09.10.2020г.

Лист №

План границ объекта

Схема расположения границ публичного сервитута газопровода "Реконструкция газопровода высокого давления от ГРС №4 до ГРП №118 в г. Ростове-на-Дону»

С
Ю

Лист 5



Масштаб 1: 1000

Используемые условные знаки и обозначения:

- граница публичного сервитута
61:44:0041312 - номер кадастрового квартала
- граница кадастрового квартала

61:44:0000000:1295 -кадастровый номер земельного участка
- граница земельного участка
45 - поворотная точка объекта

Кадастровый инженер _____Хурчак Е.В.

Дата 09.10.2020г.

Лист №

План границ объекта

Схема расположения границ публичного сервитута газопровода "Реконструкция газопровода высокого давления от ГРС №4 до ГРП №118 в г. Ростове-на-Дону»

Лист 6

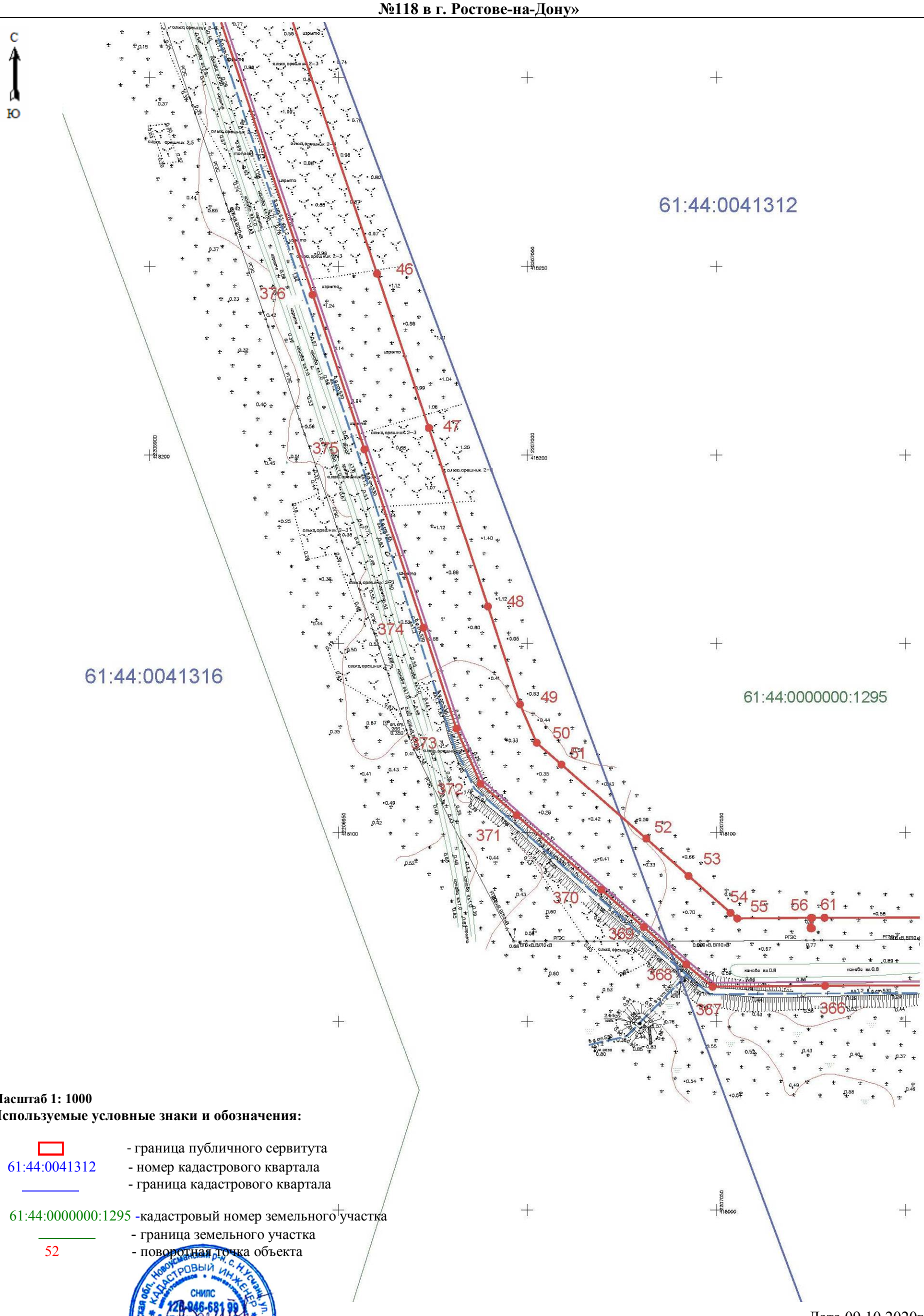

Масштаб 1: 1000

Используемые условные знаки и обозначения:

- граница публичного сервитута
61:44:0041312 - номер кадастрового квартала
- граница кадастрового квартала

61:44:0000000:1295 -кадастровый номер земельного участка
- граница земельного участка
52 - поворотная точка объекта

Кадастровый инженер _____Хурчак Е.В.

Дата 09.10.2020г.

Лист №

План границ объекта

Схема расположения границ публичного сервитута газопровода "Реконструкция газопровода высокого давления от ГРС №4 до ГРП №118 в г. Ростове-на-Дону»

С
Ю

Лист 7

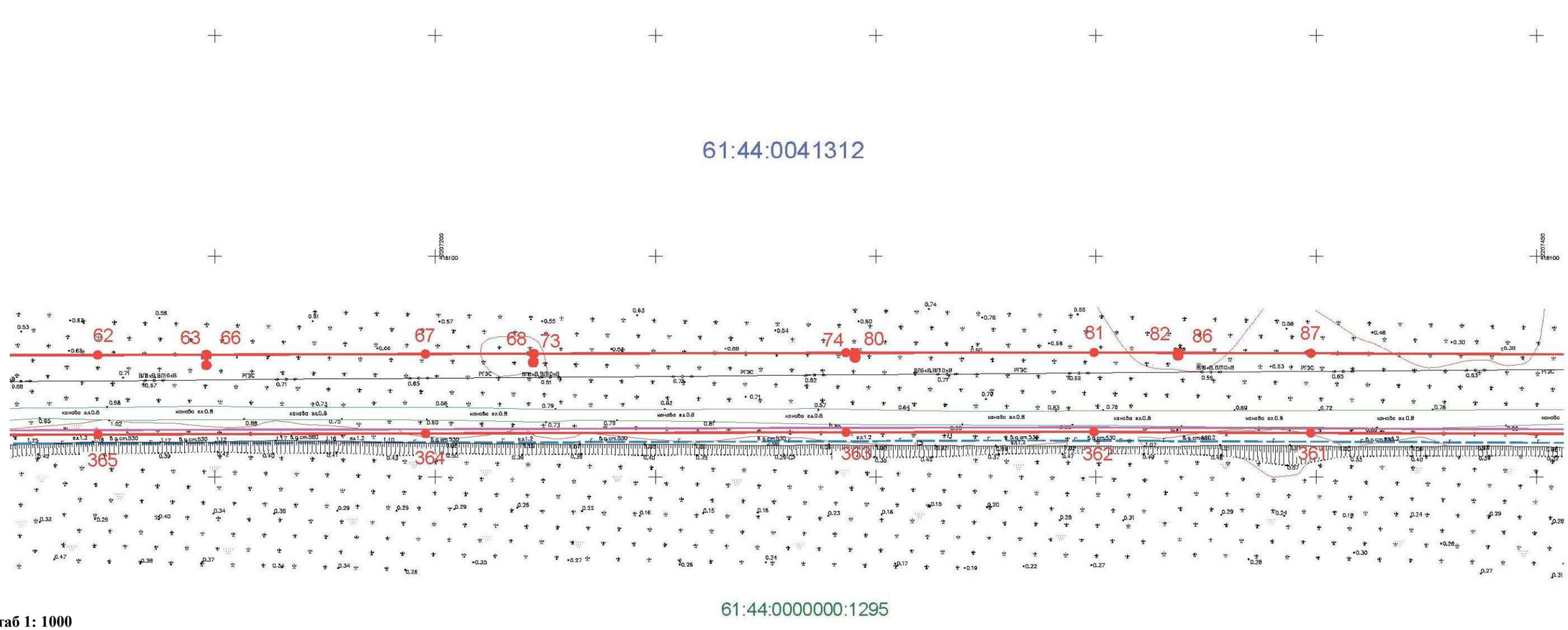

Масштаб 1: 1000

Используемые условные знаки и обозначения:

- граница публичного сервитута
61:44:0041312 - номер кадастрового квартала
- граница кадастрового квартала

61:44:0000000:1295 -кадастровый номер земельного участка
- граница земельного участка
81 - поворотная точка объекта

Кадастровый инженер _____Хурчак Е.В.

Дата 09.10.2020г.

Лист №

План границ объекта

Схема расположения границ публичного сервитута газопровода "Реконструкция газопровода высокого давления от ГРС №4 до ГРП №118 в г. Ростове-на-Дону»

Лист 8

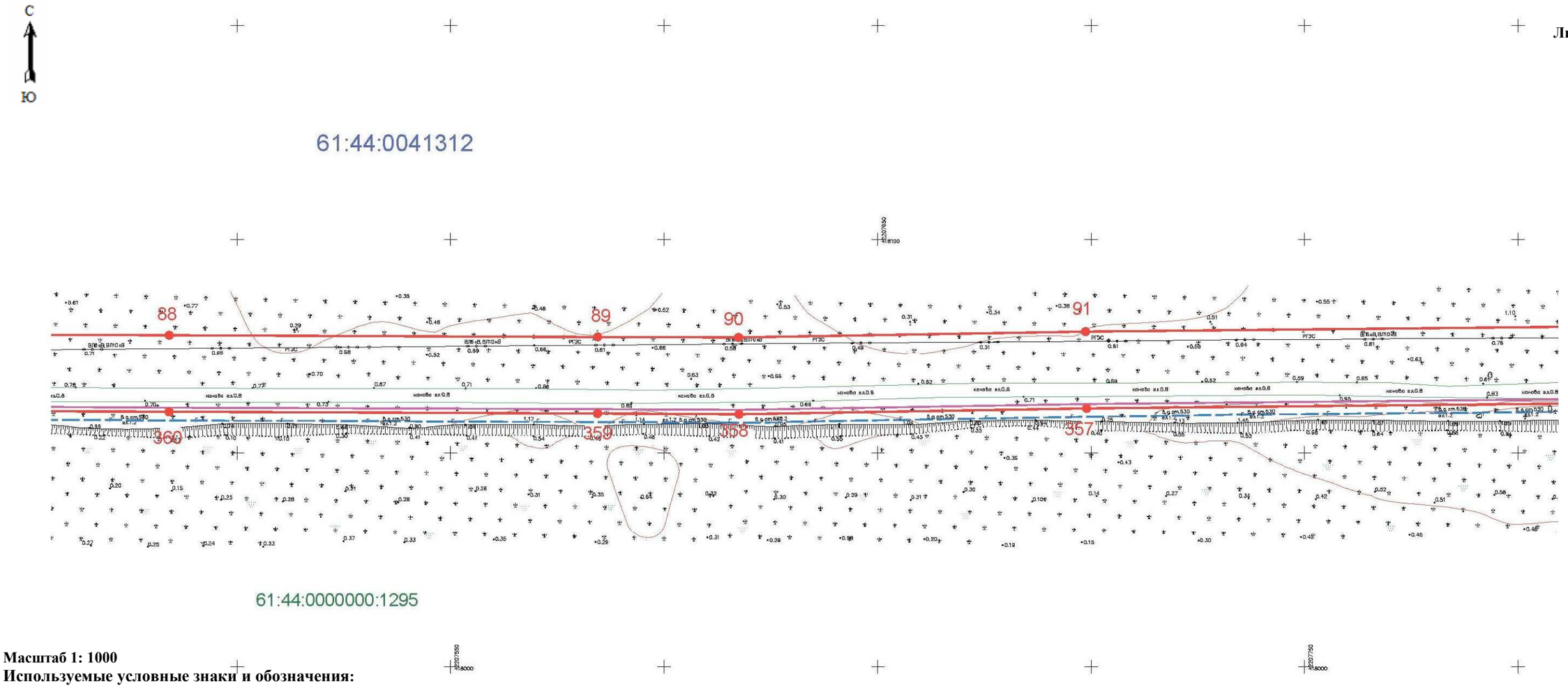

Масштаб 1: 1000

Используемые условные знаки и обозначения:

- граница публичного сервитута

61:44:0041312 - номер кадастрового квартала

- граница кадастрового квартала

61:44:0000000:1295 -кадастровый номер земельного участка

- граница земельного участка

91 - поворотная точка объекта

Кадастровый инженер _____Хурчак Е.В.

Дата 09.10.2020г.

Лист №

План границ объекта

Схема расположения границ публичного сервитута газопровода "Реконструкция газопровода высокого давления от ГРС №4 до ГРП №118 в г. Ростове-на-Дону»

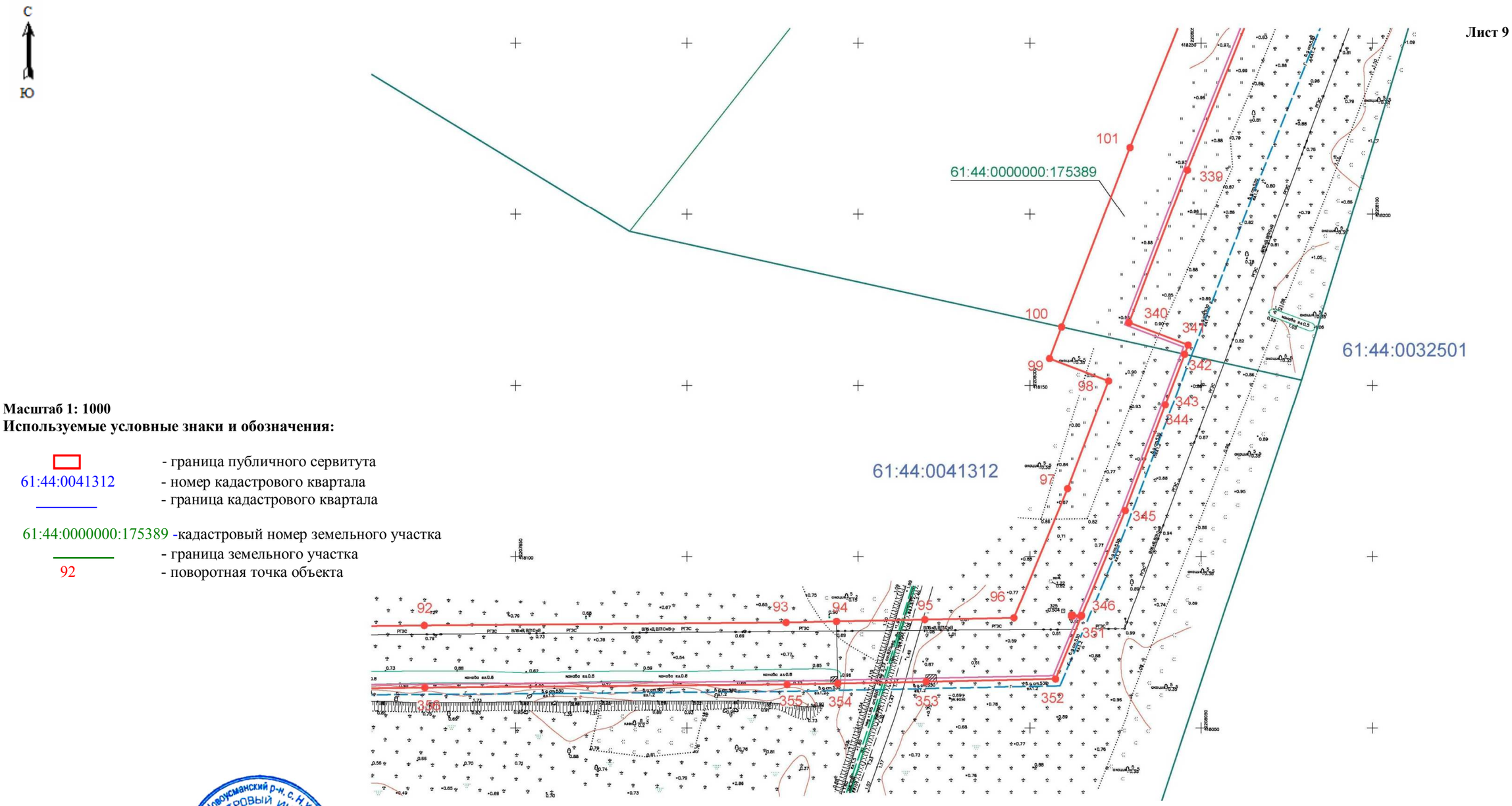

Масштаб 1: 1000

Используемые условные знаки и обозначения:

- граница публичного сервитута

61:44:0041312 - номер кадастрового квартала

- граница кадастрового квартала

61:44:0000000:175389 -кадастровый номер земельного участка

- граница земельного участка

92 - поворотная точка объекта

Кадастровый инженер _____ Хурчак Е.В.

Дата 09.10.2020г.

Лист №

План границ объекта

Схема расположения границ публичного сервитута газопровода "Реконструкция газопровода высокого давления от ГРС №4 до ГРП №118 в г. Ростове-на-Дону»

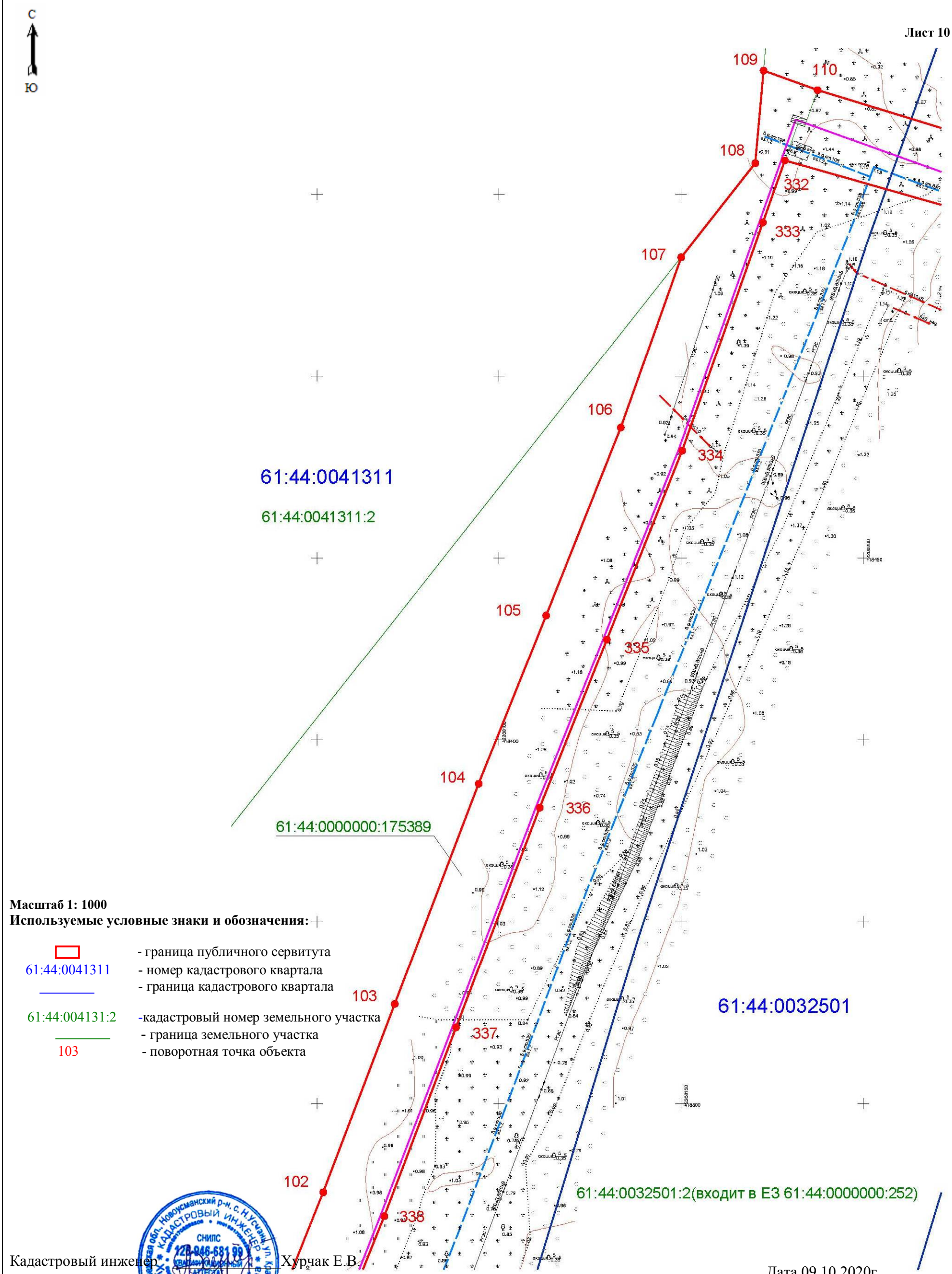

Масштаб 1: 1000

Используемые условные знаки и обозначения:

- граница публичного сервитута
61:44:0041311 - номер кадастрового квартала
- граница кадастрового квартала
61:44:004131:2 -кадастровый номер земельного участка
- граница земельного участка
103 - поворотная точка объекта

Кадастровый инженер _____ Хурчак Е.В.

Дата 09.10.2020г.

Лист №

План границ объекта

Схема расположения границ публичного сервитута газопровода "Реконструкция газопровода высокого давления от ГРС №4 до ГРП №118 в г. Ростове-на-Дону»

Лист 11

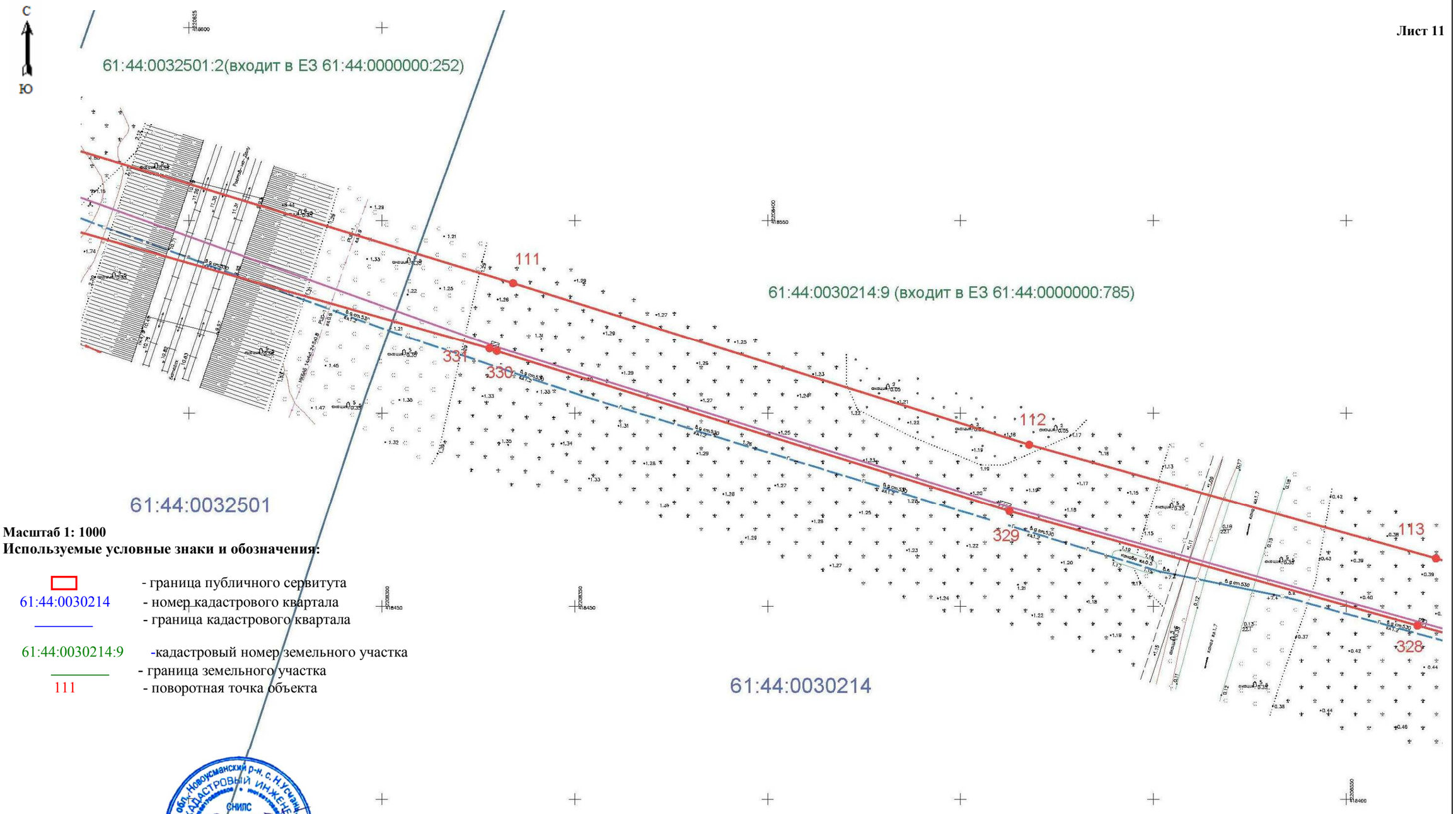

Масштаб 1: 1000

Используемые условные знаки и обозначения:

- граница публичного сервитута
61:44:0030214 - номер кадастрового квартала
- граница кадастрового квартала
61:44:0030214:9 -кадастровый номер земельного участка
- граница земельного участка
111 - поворотная точка объекта

Кадастровый инженер _____Хурчак Е.В.

Дата 09.10.2020г.

Лист №

План границ объекта

Схема расположения границ публичного сервитута газопровода "Реконструкция газопровода высокого давления от ГРС №4 до ГРП №118 в г. Ростове-на-Дону»

Лист 12

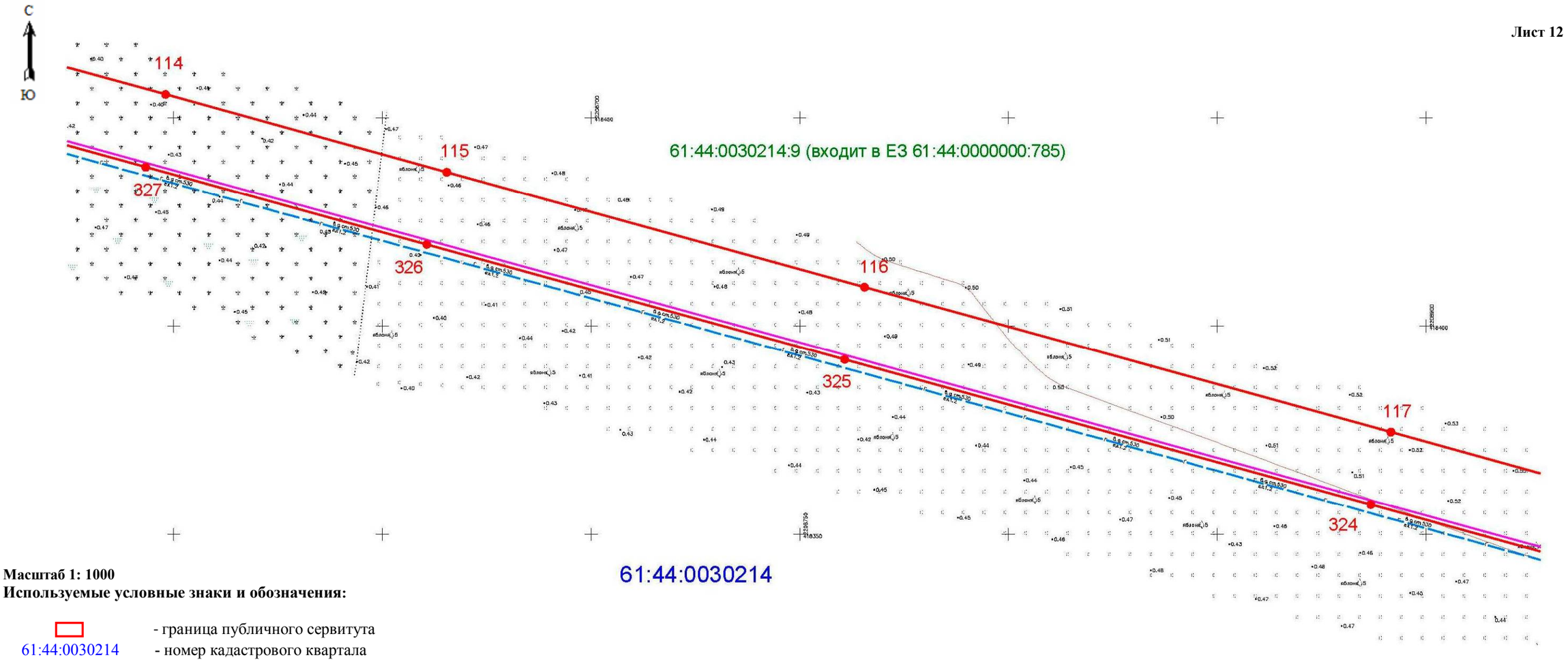

Масштаб 1: 1000

Используемые условные знаки и обозначения:

- граница публичного сервитута
61:44:0030214 - номер кадастрового квартала
- граница кадастрового квартала

61:44:0030214:9 -кадастровый номер земельного участка
- граница земельного участка
115 - поворотная точка объекта

Кадастровый инженер_____Хурчак Е.В.

Дата 09.10.2020г.

Лист №

План границ объекта

Схема расположения границ публичного сервитута газопровода "Реконструкция газопровода высокого давления от ГРС №4 до ГРП №118 в г. Ростове-на-Дону»

С
Ю

Лист 13

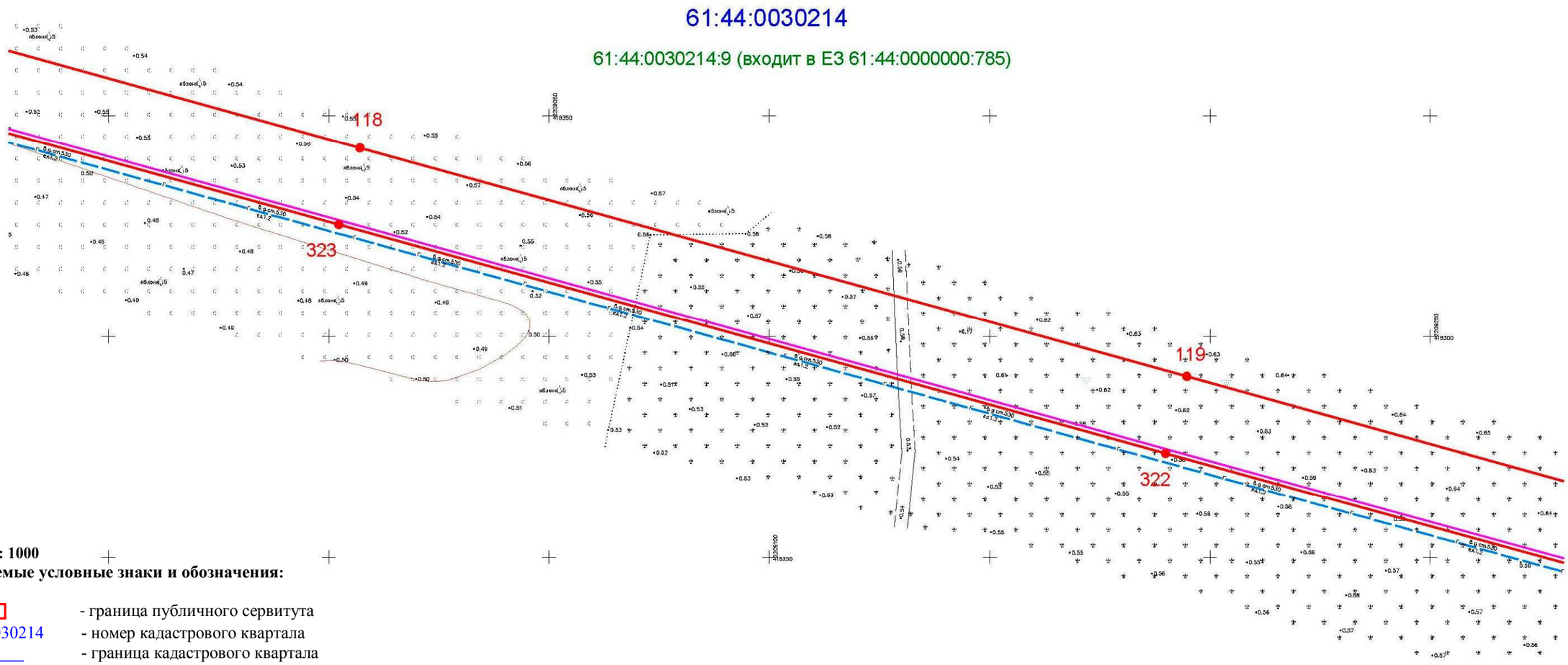

Масштаб 1: 1000

Используемые условные знаки и обозначения:

- граница публичного сервитута
61:44:0030214 - номер кадастрового квартала
- граница кадастрового квартала

61:44:0030214:9 -кадастровый номер земельного участка
- граница земельного участка
119 - поворотная точка объекта

Кадастровый инженер_____Хурчак Е.В.

Дата 09.10.2020г.

Лист №

План границ объекта

Схема расположения границ публичного сервитута газопровода "Реконструкция газопровода высокого давления от ГРС №4 до ГРП №118 в г. Ростове-на-Дону»

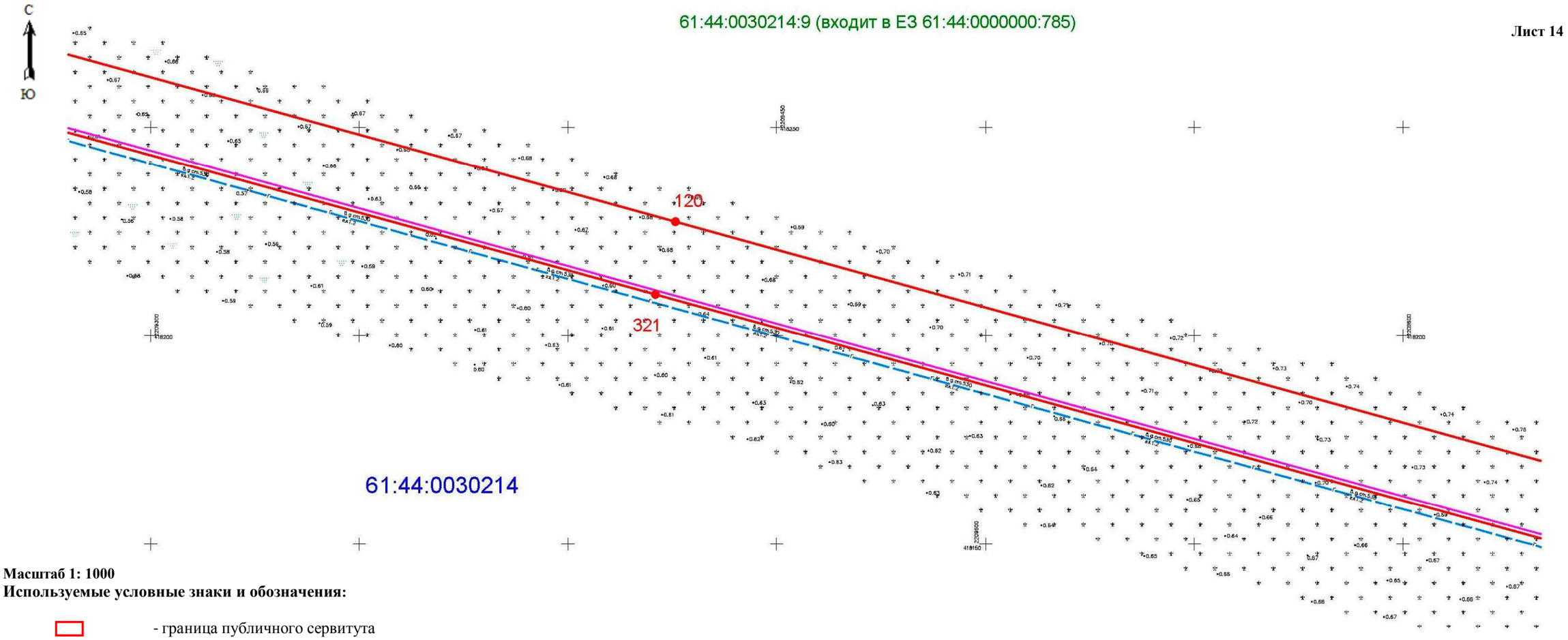

Масштаб 1: 1000

Используемые условные знаки и обозначения:

- граница публичного сервитута
61:44:0030214 - номер кадастрового квартала
- граница кадастрового квартала

61:44:0030214:9 -кадастровый номер земельного участка
- граница земельного участка
120 - поворотная точка объекта

Кадастровый инженер _____Хурчак Е.В.

Дата 09.10.2020г.

Лист №

План границ объекта

Схема расположения границ публичного сервитута газопровода "Реконструкция газопровода высокого давления от ГРС №4 до ГРП №118 в г. Ростове-на-Дону»

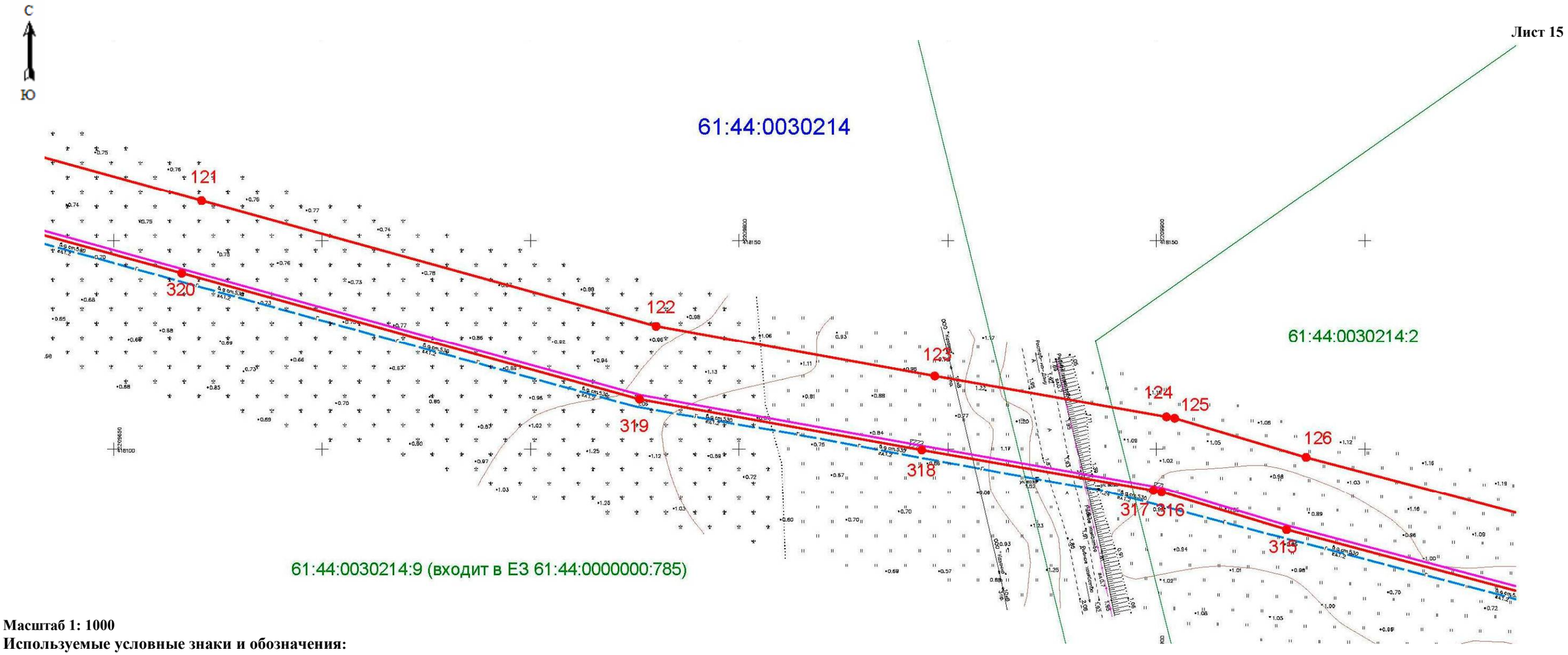

Масштаб 1: 1000

Используемые условные знаки и обозначения:

- граница публичного сервитута
61:44:0030214 - номер кадастрового квартала
- граница кадастрового квартала

61:44:0030214:2 -кадастровый номер земельного участка
- граница земельного участка
122 - поворотная точка объекта

Кадастровый инженер _____Хурчак Е.В.

Дата 09.10.2020г.

Лист №

План границ объекта

Схема расположения границ публичного сервитута газопровода "Реконструкция газопровода высокого давления от ГРС №4 до ГРП №118 в г. Ростове-на-Дону»

Лист 16

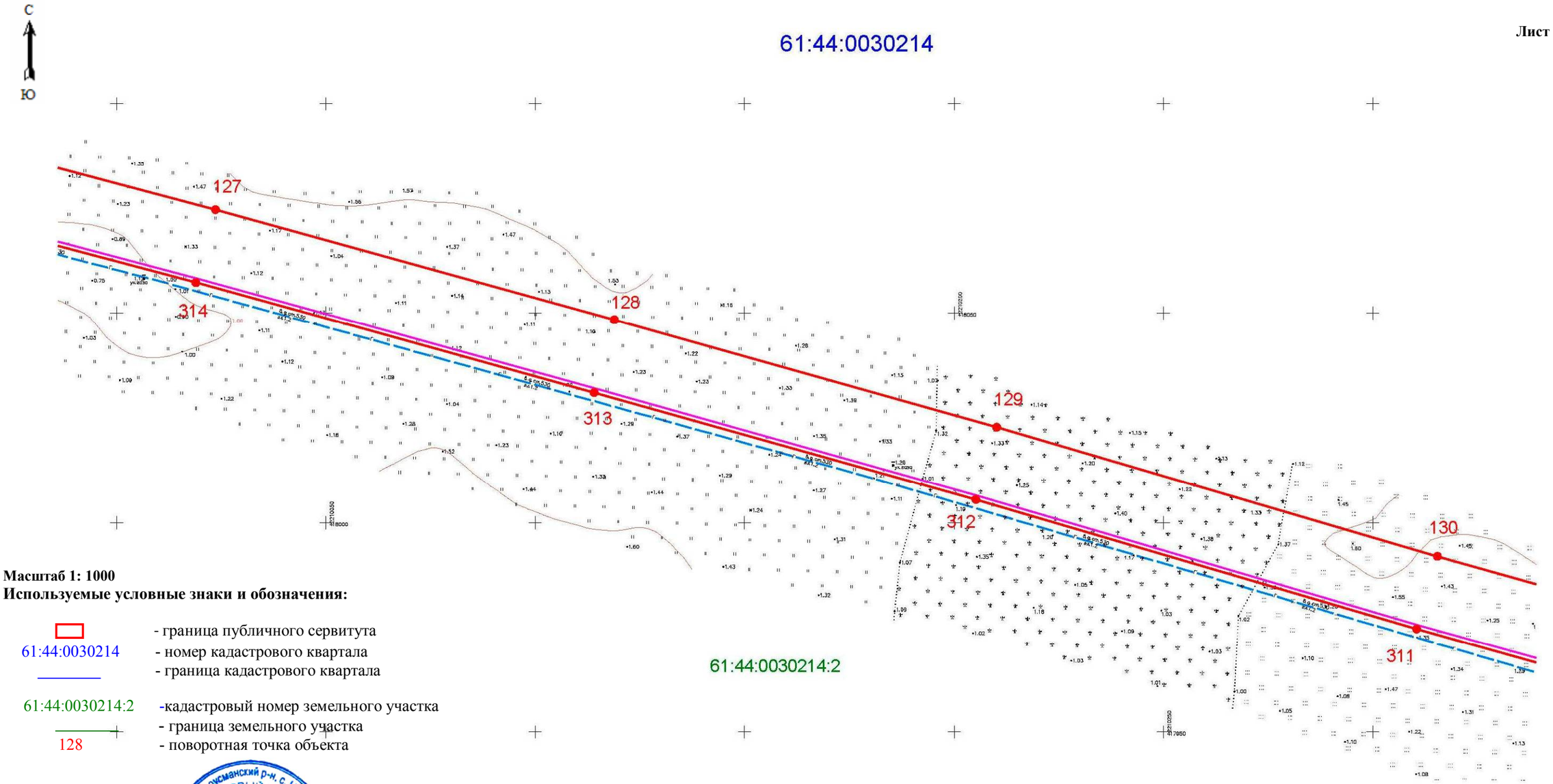

Масштаб 1: 1000

Используемые условные знаки и обозначения:

- граница публичного сервитута

61:44:0030214 - номер кадастрового квартала

- граница кадастрового квартала

61:44:0030214:2 -кадастровый номер земельного участка

- граница земельного участка

128 - поворотная точка объекта

Кадастровый инженер _____Хурчак Е.В.

Дата 09.10.2020г.

Лист №

План границ объекта

Схема расположения границ публичного сервитута газопровода "Реконструкция газопровода высокого давления от ГРС №4 до ГРП №118 в г. Ростове-на-Дону»

Лист 17

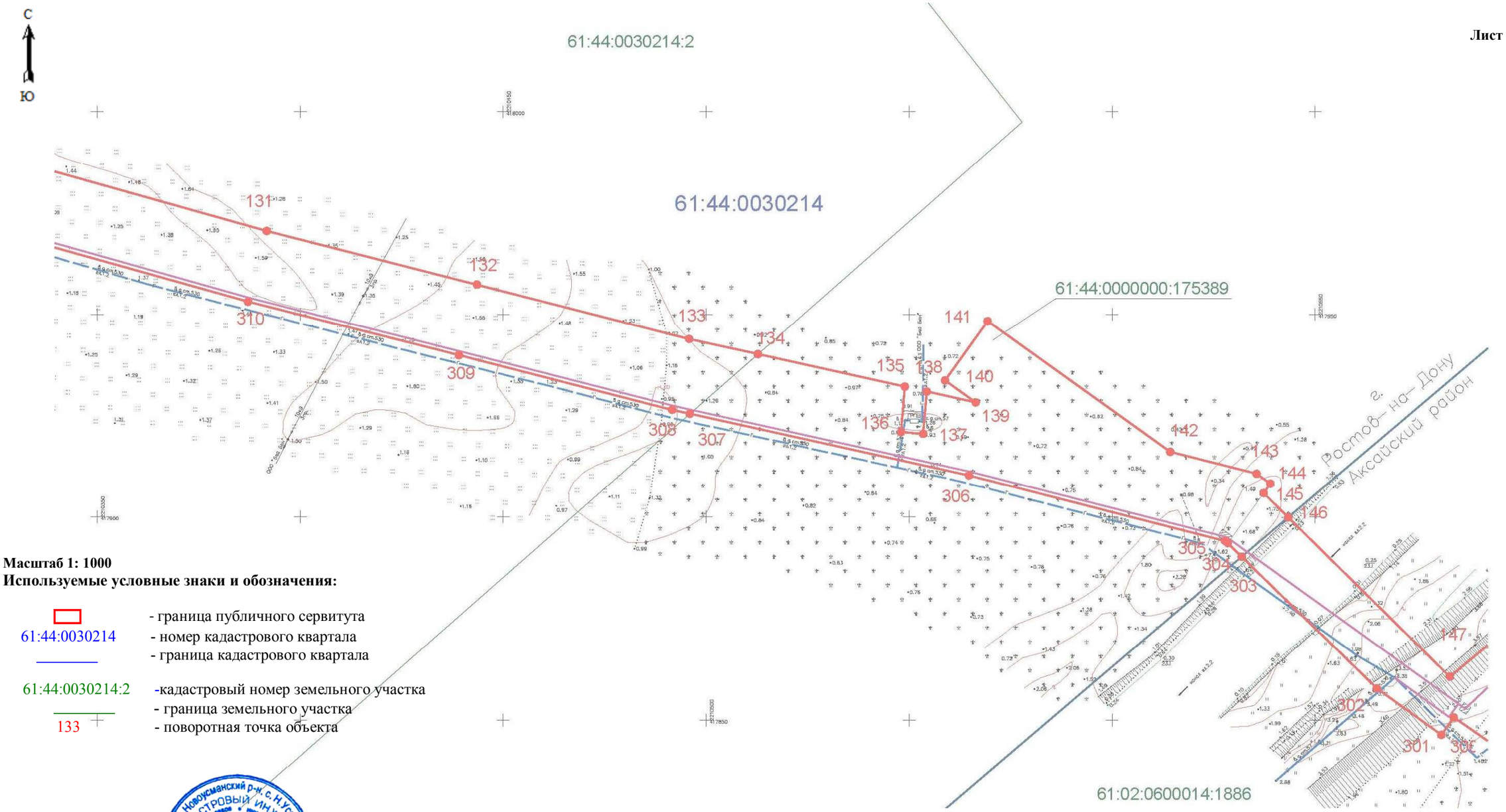

Масштаб 1: 1000

Используемые условные знаки и обозначения:

- граница публичного сервитута
61:44:0030214 - номер кадастрового квартала
- граница кадастрового квартала

61:44:0030214:2 -кадастровый номер земельного участка
- граница земельного участка
133 - поворотная точка объекта

Кадастровый инженер_____Хурчак Е.В.

Дата 09.10.2020г.

Лист №

План границ объекта

Схема расположения границ публичного сервитута газопровода "Реконструкция газопровода высокого давления от ГРС №4 до ГРП №118 в г. Ростове-на-Дону»

Лист 18



Масштаб 1: 1000

Используемые условные знаки и обозначения:

- граница публичного сервитута
61:44:0030214 - номер кадастрового квартала
- граница кадастрового квартала

61:02:0600014:1886 -кадастровый номер земельного участка
- граница земельного участка
149 - поворотная точка объекта

Кадастровый инженер _____Хурчак Е.В.

Дата 09.10.2020г.

Лист №

План границ объекта

Схема расположения границ публичного сервитута газопровода "Реконструкция газопровода высокого давления от ГРС №4 до ГРП №118 в г. Ростове-на-Дону»

Лист 19

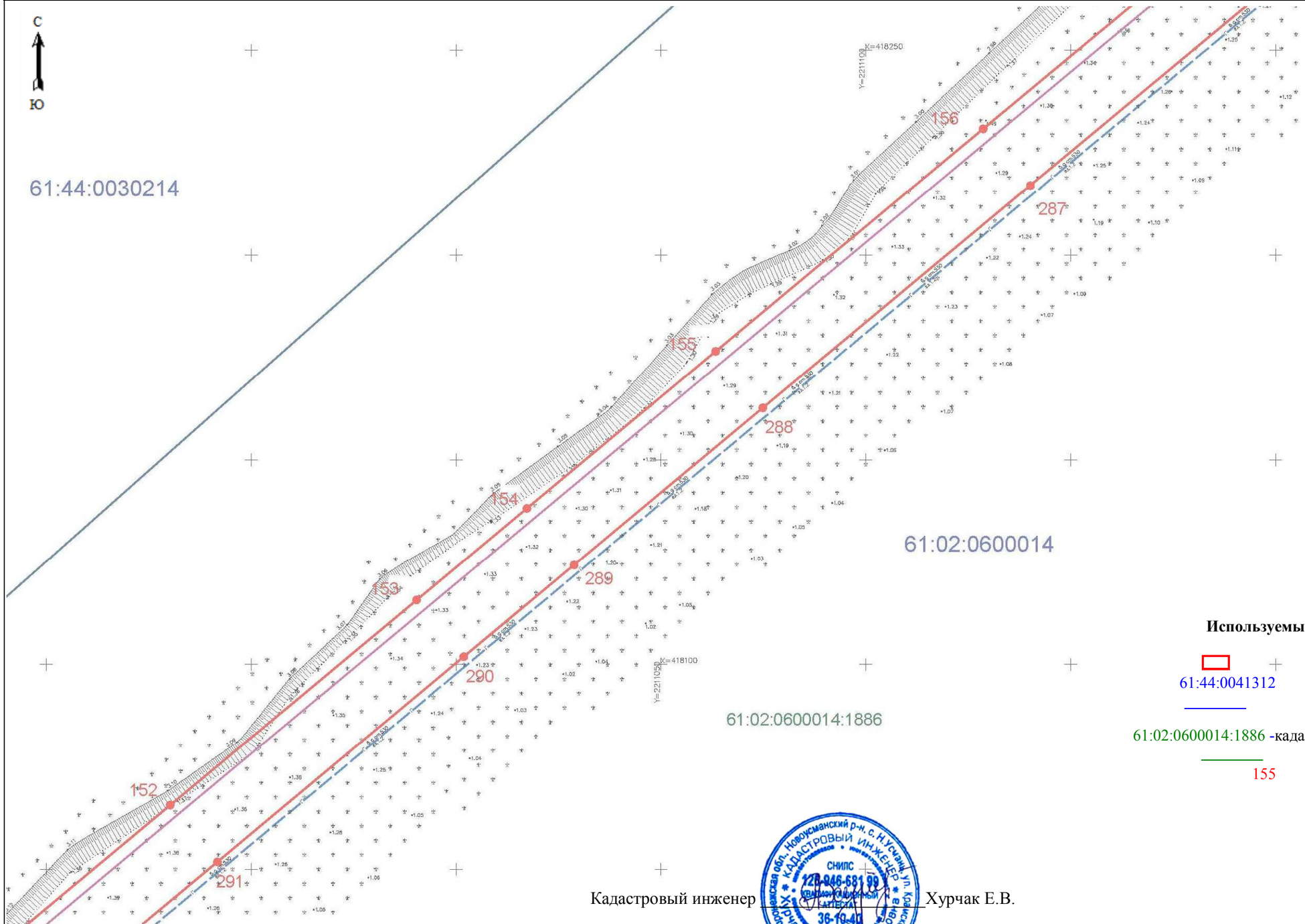

Масштаб 1: 1000

Используемые условные знаки и обозначения:

- граница публичного сервитута
61:44:0041312 - номер кадастрового квартала
- граница кадастрового квартала

61:02:0600014:1886 -кадастровый номер земельного участка
- граница земельного участка
155 - поворотная точка объекта

Кадастровый инженер _____Хурчак Е.В.

Дата 09.10.2020г.

Лист №

План границ объекта

Схема расположения границ публичного сервитута газопровода "Реконструкция газопровода высокого давления от ГРС №4 до ГРП №118 в г. Ростове-на-Дону»

Лист 20



Масштаб 1: 1000

Используемые условные знаки и обозначения:

- граница публичного сервитута
61:44:0041312 - номер кадастрового квартала
- граница кадастрового квартала
61:02:0600014:1886 -кадастровый номер земельного участка
- граница земельного участка
160 - поворотная точка объекта

Кадастровый инженер _____ Хурчак Е.В.

Дата 09.10.2020г.

Лист №

План границ объекта

Схема расположения границ публичного сервитута газопровода "Реконструкция газопровода высокого давления от ГРС №4 до ГРП №118 в г. Ростове-на-Дону»

Лист 21



Масштаб 1: 1000

Используемые условные знаки и обозначения:

- граница публичного сервитута
61:44:0041312 - номер кадастрового квартала
- граница кадастрового квартала
61:02:0600014:1886 -кадастровый номер земельного участка
- граница земельного участка
162 - поворотная точка объекта

Кадастровый инженер _____ Хурчак Е.В.

Дата 09.10.2020г.

Лист №

План границ объекта

Схема расположения границ публичного сервитута газопровода "Реконструкция газопровода высокого давления от ГРС №4 до ГРП №118 в г. Ростове-на-Дону»

Лист 22



Масштаб 1: 1000

Используемые условные знаки и обозначения:

61:02:0600014:1886 - граница публичного сервитута

61:44:0041312 - номер кадастрового квартала

- граница кадастрового квартала

61:02:0600014:1886 -кадастровый номер земельного участка

- граница земельного участка

164 - поворотная точка объекта

Кадастровый инженер _____Хурчак Е.В.

Дата 09.10.2020г.

Лист №

План границ объекта

Схема расположения границ публичного сервитута газопровода "Реконструкция газопровода высокого давления от ГРС №4 до ГРП №118 в г. Ростове-на-Дону»

Лист 23



Масштаб 1: 1000

Используемые условные знаки и обозначения:

- граница публичного сервитута
61:02:0600014 - номер кадастрового квартала
- граница кадастрового квартала
61:02:0600014:1886 -кадастровый номер земельного участка
- граница земельного участка
169 - поворотная точка объекта

Кадастровый инженер Хурчак Е.В.

Дата 09.10.2020г.

Лист №

План границ объекта

Схема расположения границ публичного сервитута газопровода "Реконструкция газопровода высокого давления от ГРС №4 до ГРП №118 в г. Ростове-на-Дону»

Лист 24



Масштаб 1: 1000

Используемые условные знаки и обозначения:

- граница публичного сервитута
61:02:0600014 - номер кадастрового квартала
- граница кадастрового квартала
61:02:0600014:1742 -кадастровый номер земельного участка
- граница земельного участка
172 - поворотная точка объекта

Кадастровый инженер _____Хурчак Е.В.

Дата 09.10.2020г.

Лист №

План границ объекта

Схема расположения границ публичного сервитута газопровода "Реконструкция газопровода высокого давления от ГРС №4 до ГРП №118 в г. Ростове-на-Дону»

Лист 25



Масштаб 1: 1000

Используемые условные знаки и обозначения:

- граница публичного сервитута
61:02:0600014 - номер кадастрового квартала
- граница кадастрового квартала
61:02:0600014:1742 -кадастровый номер земельного участка
- граница земельного участка
177 - поворотная точка объекта

Кадастровый инженер _____ Хурчак Е.В.

Дата 09.10.2020г.

Лист №

План границ объекта

Схема расположения границ публичного сервитута газопровода "Реконструкция газопровода высокого давления от ГРС №4 до ГРП №118 в г. Ростове-на-Дону»

Лист 26



Масштаб 1: 1000

Используемые условные знаки и обозначения:

- граница публичного сервитута
61:02:0600014 - номер кадастрового квартала
- граница кадастрового квартала
61:02:0600014:1938 -кадастровый номер земельного участка
- граница земельного участка
180 - поворотная точка объекта

Кадастровый инженер _____Хурчак Е.В.

Дата 09.10.2020г.

Лист №

План границ объекта

Схема расположения границ публичного сервитута газопровода "Реконструкция газопровода высокого давления от ГРС №4 до ГРП №118 в г. Ростове-на-Дону»

Лист 27

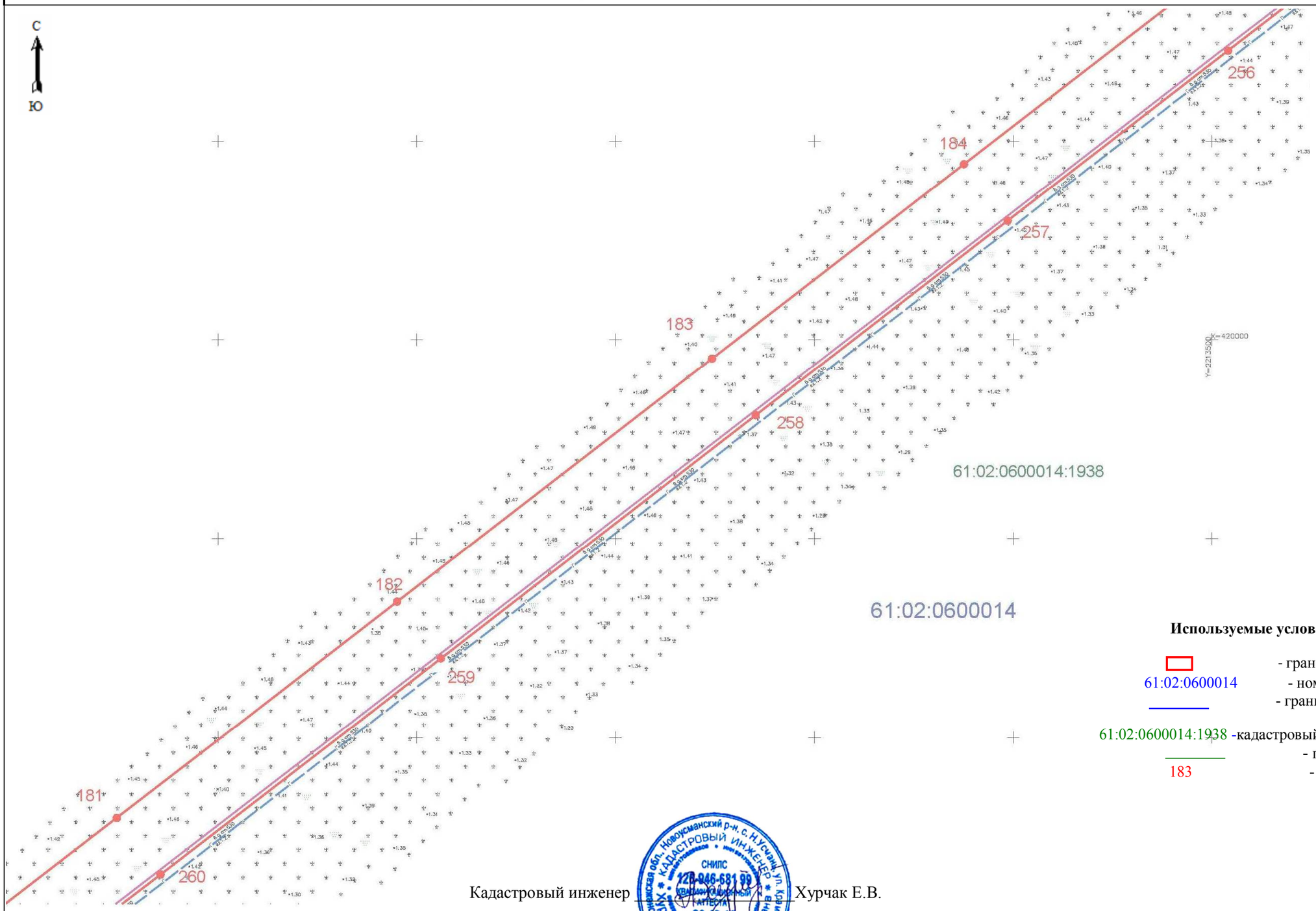

Масштаб 1: 1000

Используемые условные знаки и обозначения:

- граница публичного сервитута
61:02:0600014 - номер кадастрового квартала
- граница кадастрового квартала
61:02:0600014:1938 -кадастровый номер земельного участка
- граница земельного участка
183 - поворотная точка объекта

Кадастровый инженер _____Хурчак Е.В.

Дата 09.10.2020г.

Лист №

План границ объекта

Схема расположения границ публичного сервитута газопровода "Реконструкция газопровода высокого давления от ГРС №4 до ГРП №118 в г. Ростове-на-Дону»

Лист 28

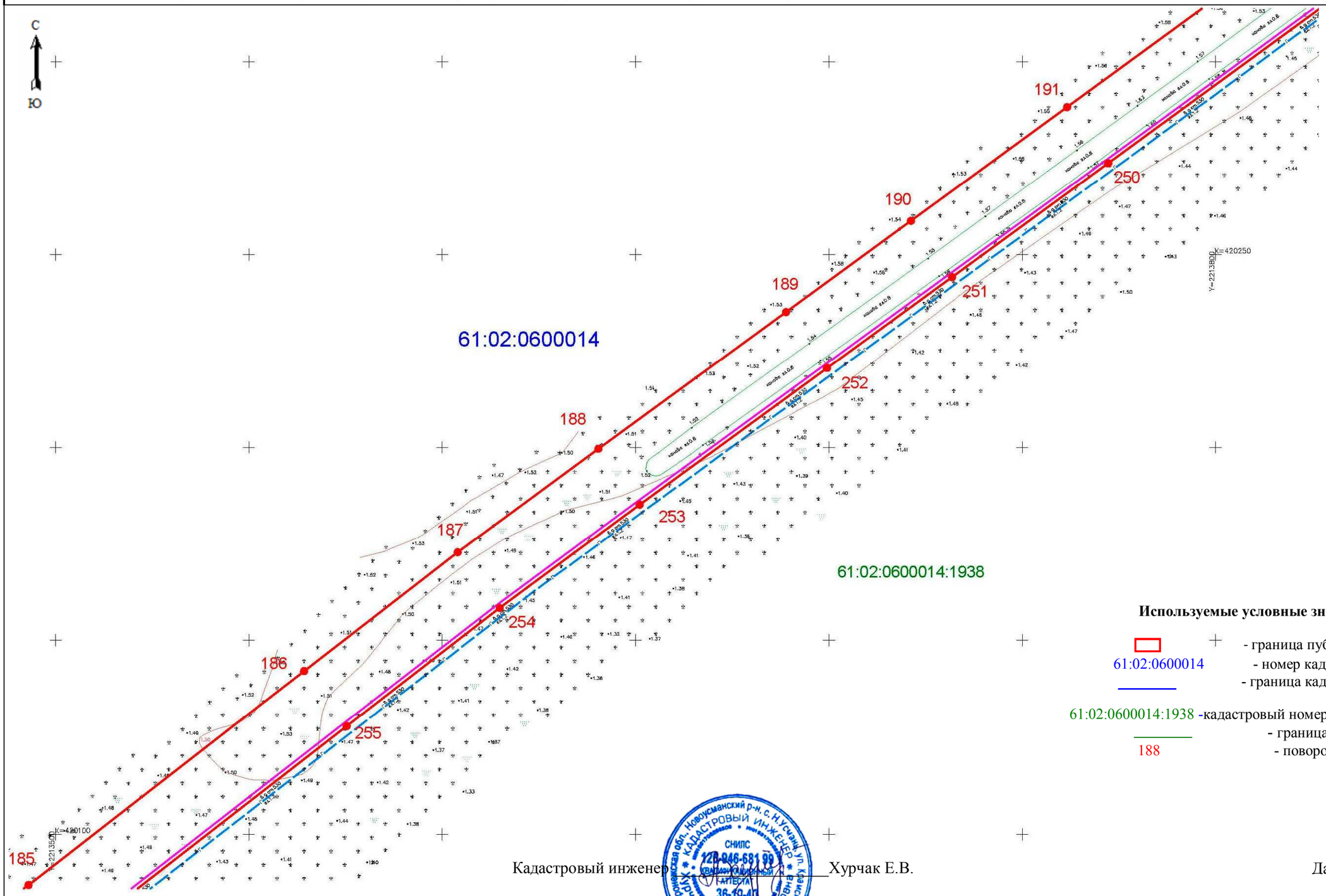

Масштаб 1: 1000

Используемые условные знаки и обозначения:

- граница публичного сервитута
61:02:0600014 - номер кадастрового квартала
- граница кадастрового квартала
61:02:0600014:1938 -кадастровый номер земельного участка
- граница земельного участка
188 - поворотная точка объекта

Кадастровый инженер _____Хурчак Е.В.

Дата 09.10.2020г.

Лист №

План границ объекта

Схема расположения границ публичного сервитута газопровода "Реконструкция газопровода высокого давления от ГРС №4 до ГРП №118 в г. Ростове-на-Дону»

Лист 29

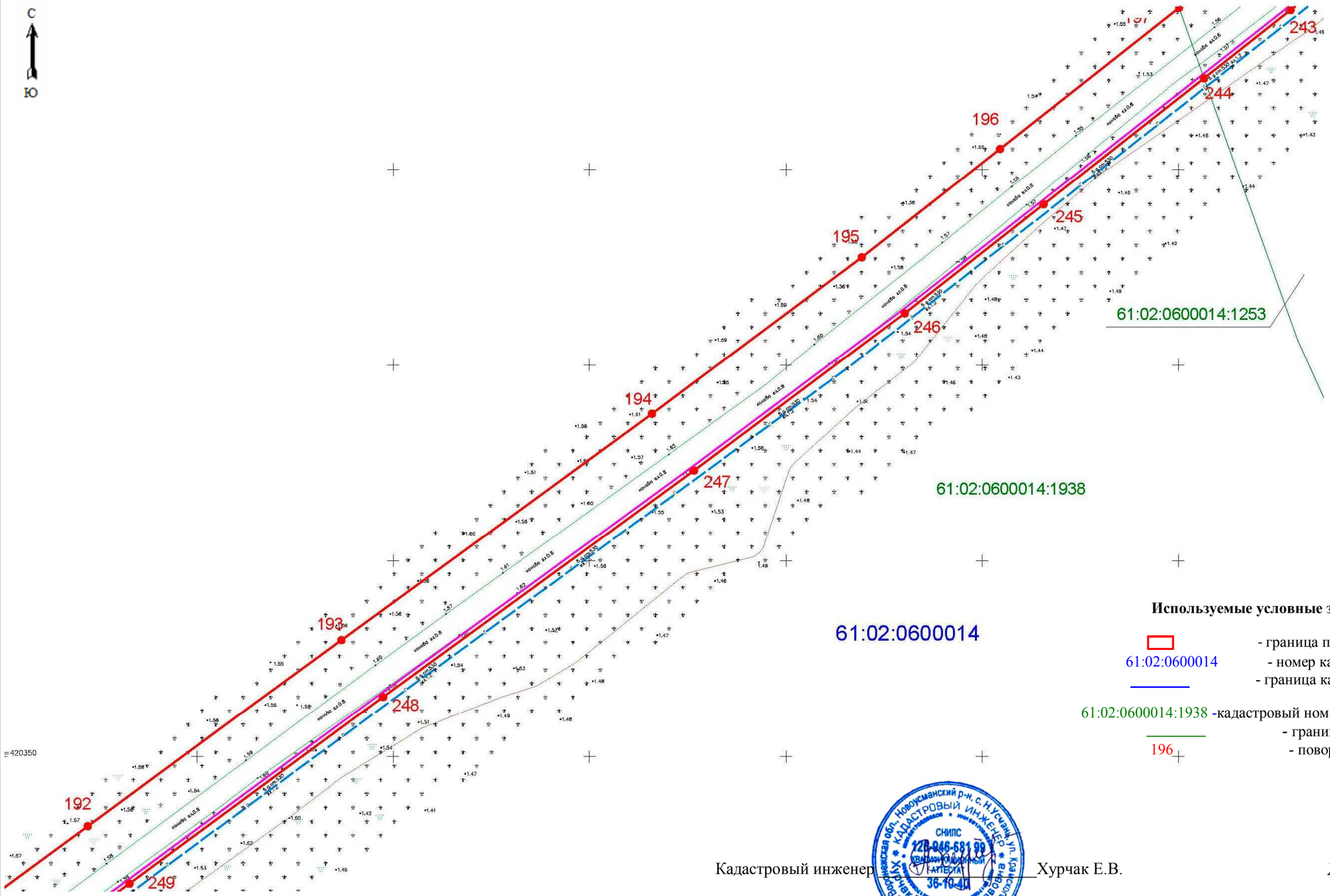

Масштаб 1: 1000

Используемые условные знаки и обозначения:

- граница публичного сервитута
61:02:0600014 - номер кадастрового квартала
- граница кадастрового квартала
61:02:0600014:1938 -кадастровый номер земельного участка
- граница земельного участка
196 - поворотная точка объекта

Кадастровый инженер_____Хурчак Е.В.

Дата 09.10.2020г.

Лист №

План границ объекта

Схема расположения границ публичного сервитута газопровода "Реконструкция газопровода высокого давления от ГРС №4 до ГРП №118 в г. Ростове-на-Дону»

Лист 30

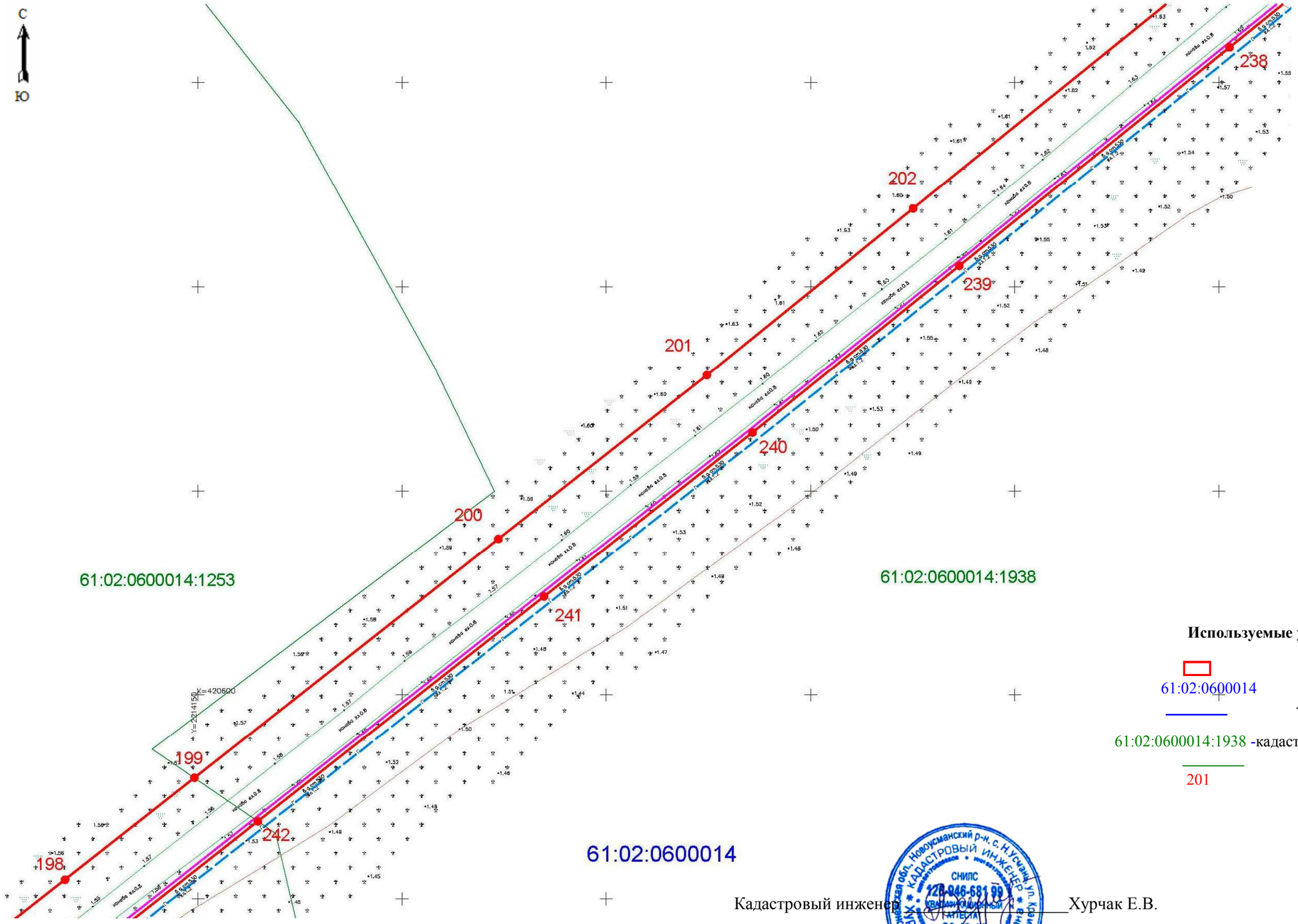

Масштаб 1: 1000

Используемые условные знаки и обозначения:

- граница публичного сервитута

61:02:0600014 - номер кадастрового квартала

- граница кадастрового квартала

61:02:0600014:1938 -кадастровый номер земельного участка

- граница земельного участка

201 - поворотная точка объекта

Кадастровый инженер _____Хурчак Е.В.

Дата 09.10.2020г.

Лист №

План границ объекта

Схема расположения границ публичного сервитута газопровода "Реконструкция газопровода высокого давления от ГРС №4 до ГРП №118 в г. Ростове-на-Дону»

Лист 31



Масштаб 1: 1000

Используемые условные знаки и обозначения:

- граница публичного сервитута
61:02:0600014 - номер кадастрового квартала
- граница кадастрового квартала

61:02:0600014:1938 -кадастровый номер земельного участка
- граница земельного участка
207 - поворотная точка объекта

Кадастровый инженер _____Хурчак Е.В.

Дата 09.10.2020г.

Лист №

План границ объекта

Схема расположения границ публичного сервитута газопровода "Реконструкция газопровода высокого давления от ГРС №4 до ГРП №118 в г. Ростове-на-Дону»

Лист 32

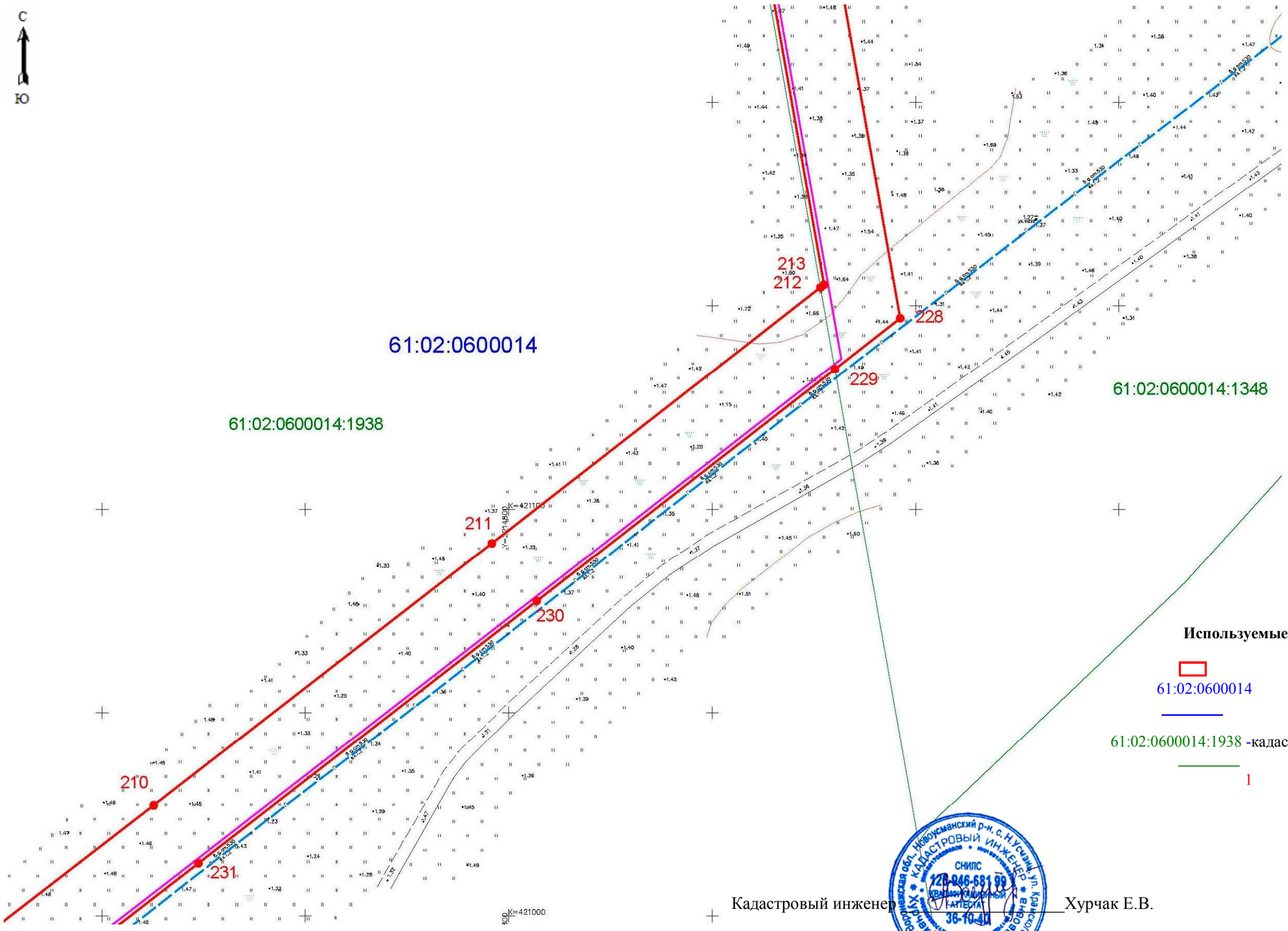

Масштаб 1: 1000

Используемые условные знаки и обозначения:

- граница публичного сервитута
61:02:0600014 - номер кадастрового квартала
- граница кадастрового квартала
61:02:0600014:1938 -кадастровый номер земельного участка
- граница земельного участка
1 - поворотная точка объекта

Кадастровый инженер _____Хурчак Е.В.

Дата 09.10.2020г.

Лист №

План границ объекта

Схема расположения границ публичного сервитута газопровода "Реконструкция газопровода высокого давления от ГРС №4 до ГРП №118 в г. Ростове-на-Дону»

Лист 33

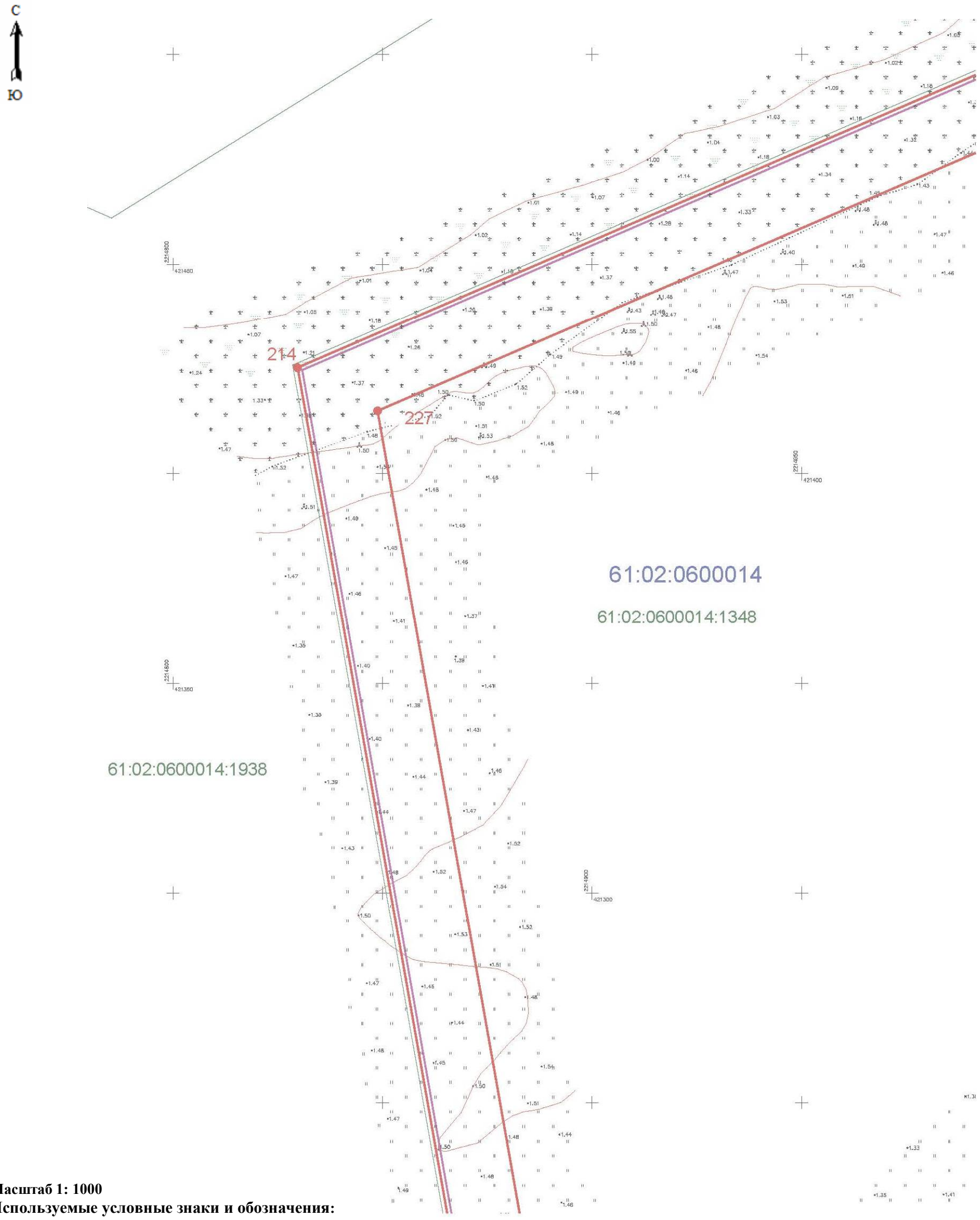

Масштаб 1: 1000

Используемые условные знаки и обозначения:

- граница публичного сервитута

61:02:0600014 - номер кадастрового квартала

- граница кадастрового квартала

61:02:0600014:1938 -кадастровый номер земельного участка

- граница земельного участка

214 - поворотная точка объекта

Кадастровый инженер_____Хурчак Е.В.

Дата 09.10.2020г.

Лист №

План границ объекта

Схема расположения границ публичного сервитута газопровода "Реконструкция газопровода высокого давления от ГРС №4 до ГРП №118 в г. Ростове-на-Дону»

Лист 34

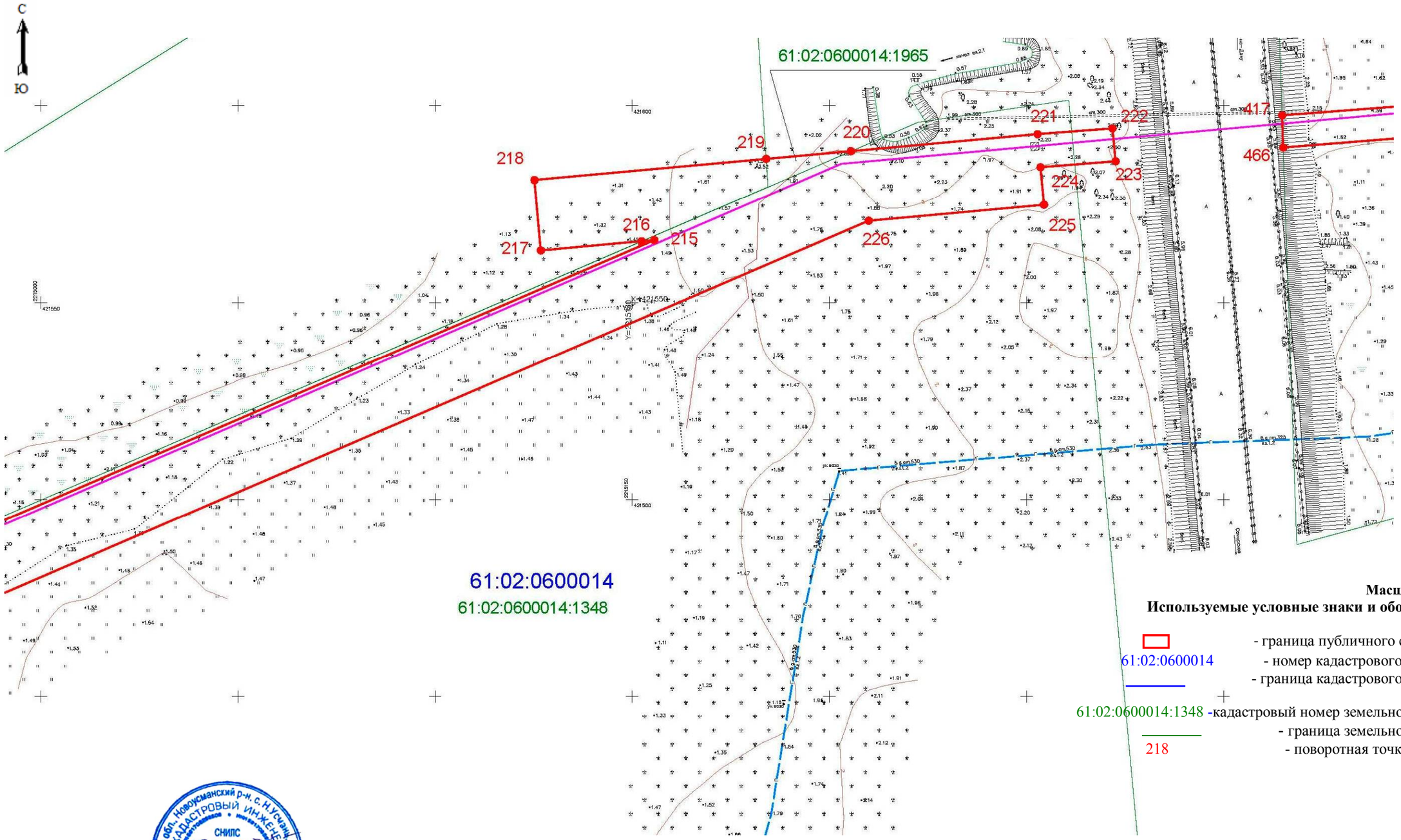

Масштаб 1: 1000

Используемые условные знаки и обозначения:

- граница публичного сервитута
61:02:0600014 - номер кадастрового квартала
- граница кадастрового квартала
61:02:0600014:1348 -кадастровый номер земельного участка
- граница земельного участка
218 - поворотная точка объекта

Кадастровый инженер_____Хурчак Е.В.

Дата 09.10.2020г.

Лист №

План границ объекта

Схема расположения границ публичного сервитута газопровода "Реконструкция газопровода высокого давления от ГРС №4 до ГРП №118 в г. Ростове-на-Дону»

Лист 35

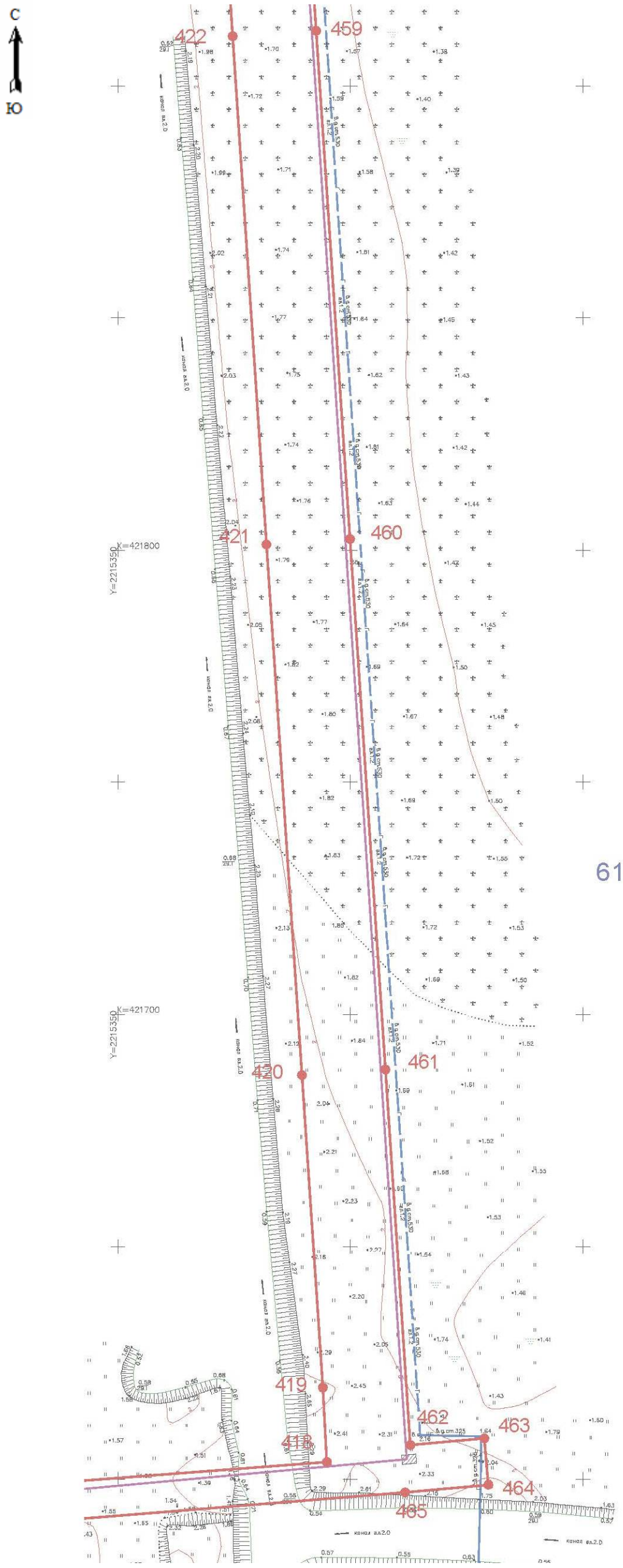

Масштаб 1: 1000

Используемые условные знаки и обозначения:

- граница публичного сервитута
61:02:0600014 - номер кадастрового квартала
- граница кадастрового квартала
61:02:0600014:1293 -кадастровый номер земельного участка
- граница земельного участка
224 - поворотная точка объекта

Кадастровый инженер _____Хурчак Е.В.

Дата 09.10.2020г.

Лист №

План границ объекта

Схема расположения границ публичного сервитута газопровода "Реконструкция газопровода высокого давления от ГРС №4 до ГРП №118 в г. Ростове-на-Дону»

С

Ю

Лист 36



Масштаб 1: 1000

Используемые условные знаки и обозначения:

- граница публичного сервитута

61:02:0600014 - номер кадастрового квартала

- граница кадастрового квартала

61:02:0600014:1293 -кадастровый номер земельного участка

- граница земельного участка

228 - поворотная точка объекта

Кадастровый инженер _____ Хурчак Е.В.

Дата 09.10.2020г.

Лист №

План границ объекта

Схема расположения границ публичного сервитута газопровода "Реконструкция газопровода высокого давления от ГРС №4 до ГРП №118 в г. Ростове-на-Дону»

Лист 37

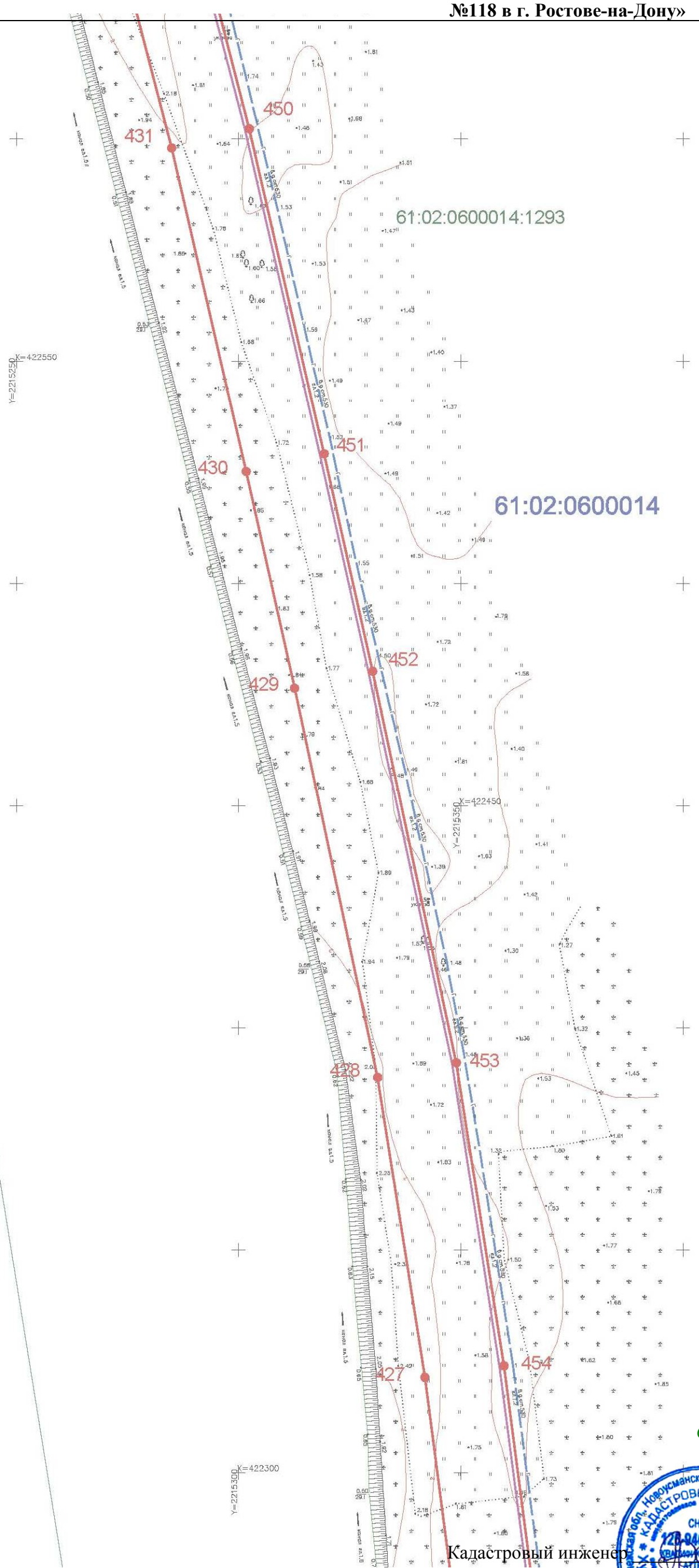

С
Ю

Масштаб 1: 1000

Используемые условные знаки и обозначения:

- граница публичного сервитута

61:02:0600014 - номер кадастрового квартала

- граница кадастрового квартала

61:02:0600014:1293 -кадастровый номер земельного участка

- граница земельного участка

234 - поворотная точка объекта

Кадастровый инженер _____Хурчак Е.В.

Дата 09.10.2020г.

Лист №

План границ объекта

Схема расположения границ публичного сервитута газопровода "Реконструкция газопровода высокого давления от ГРС №4 до ГРП №118 в г. Ростове-на-Дону»

Лист 38

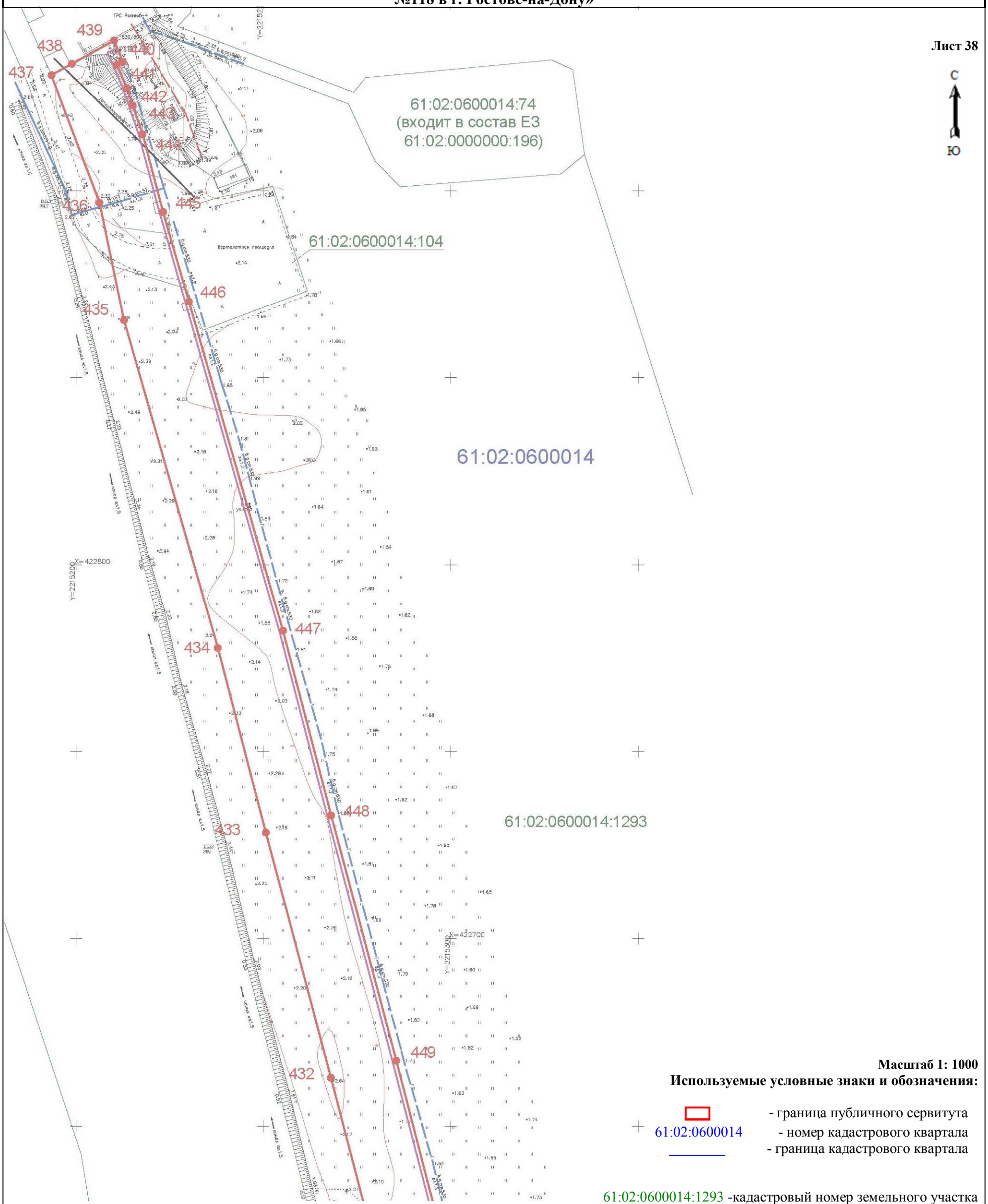

Масштаб 1: 1000

Используемые условные знаки и обозначения:

- граница публичного сервитута

61:02:0600014 - номер кадастрового квартала

- граница кадастрового квартала

61:02:0600014:1293 -кадастровый номер земельного участка

- граница земельного участка

253 - поворотная точка объекта

Кадастровый инженер _____Хурчак Е.В.

Дата 09.10.2020г.